

Pla INFOCAT

**PLA ESPECIAL D'EMERGÈNCIES PER INCENDIS FORESTALS
DE CATALUNYA**

ÍNDEX

| | |
|--|-----------|
| 1. INTRODUCCIÓ I ABAST | 4 |
| 1.1. OBJECTIU | 4 |
| 1.2. FUNCIONS BÀSIQUES..... | 4 |
| 1.3. ABAST | 4 |
| 1.3.1. Abast territorial | 4 |
| 1.3.2. Abast corporatiu | 5 |
| 1.4. CONCEPTES BÀSICS | 5 |
| 1.5. MARC LEGAL..... | 6 |
| 2. CONEIXEMENT DEL RISC | 7 |
| 2.1. INTRODUCCIÓ | 7 |
| 2.2. ANÀLISI DEL PERILL..... | 7 |
| 2.2.1. Mapa bàsic de perill d'incendis forestals | 7 |
| 2.2.2. Metodologia utilitzada en l'elaboració del mapa | 8 |
| 2.2.3. Conclusions sobre la informació del mapa bàsic de perill | 8 |
| 2.2.4. Mapa dinàmic del perill | 8 |
| 2.3. ANÀLISI DE LA VULNERABILITAT | 9 |
| 2.3.1. Metodologia utilitzada en la determinació de la vulnerabilitat..... | 9 |
| 2.3.2. Conclusions sobre la informació del mapa de vulnerabilitat | 10 |
| 2.3.3. Distància d'intervenció | 10 |
| 2.4. MUNICIPIS QUE HAN D'ELABORAR EL PLA D'ACTUACIÓ MUNICIPAL (PAM)..... | 10 |
| 2.5. ZONES AFECTADES. "ZONIFICACIÓ DEL TERRITORI" | 10 |
| 2.6. EFECTE DÒMINO..... | 11 |
| 2.7. PERÍODES DE RISC D'INCENDI | 12 |
| 2.8. MAPES DE CONEIXEMENT DEL RISC | 12 |
| 3. ESTRUCTURA I ORGANITZACIÓ | 13 |
| 3.1. COMITÈ D'EMERGÈNCIES..... | 13 |
| 3.1.1. Director/a del pla | 13 |
| 3.1.2. Composició del comitè de direcció..... | 14 |
| 3.1.3. Consell assessor..... | 14 |
| 3.1.4. Gabinet d'informació | 14 |
| 3.2. GRUPS D'ACTUACIÓ | 14 |
| 3.2.1. Coordinació interna dels grups | 15 |
| 3.2.2. Coordinador del Centre de Comandament Avançat | 15 |
| 3.2.3. Grup d'intervenció | 15 |
| 3.2.4. Grup d'Ordre | 16 |
| 3.2.5. Grup logístic..... | 16 |
| 3.2.6. Grup sanitari..... | 17 |
| 3.2.7. Grup d'avaluació dels incendis forestals i dels riscos associats..... | 17 |
| 3.3. ESTRUCTURA I ORGANITZACIÓ D'ALTRES ENTITATS INTEGRADORES | 18 |
| 3.3.1. Plans d'actuació municipal (PAM)..... | 18 |
| 3.3.2. Plans d'autoprotecció..... | 19 |
| 3.3.3. Altres plans | 19 |
| 3.3.4. Fitxes d'actuació | 20 |
| 3.4. CENTRES DEFINITS EN EL PLA | 20 |
| 3.4.1. El Centre de Coordinació Operativa de Catalunya (CECAT)..... | 20 |
| 3.4.2. Centre de Coordinació Operativa Municipal (CECOPAL)..... | 20 |
| 3.4.3. Centre de Comandament Avançat (CCA)..... | 20 |
| 3.4.4. Centre de Coordinació Operativa estatal (CECOP)..... | 21 |
| 3.4.5. Altres centres relacionats amb pla INFOCAT | 21 |
| 4. OPERATIVITAT | 22 |
| 4.1. PREVISIÓ DEL RISC | 22 |
| 4.2. CRITERIS D'ACTIVACIÓ | 22 |
| 4.2.1. Nivells d'activació..... | 22 |
| 4.3. PROCEDIMENTS D'ACTUACIÓ | 23 |
| 4.3.1. Avis de Prealerta..... | 23 |
| 4.3.2. Activació del pla en Alerta..... | 23 |
| 4.3.3. Activació del pla en Emergència | 24 |
| 4.3.4. Primeres actuacions..... | 24 |
| 4.3.5. Coordinació | 25 |
| 4.3.6. Seguiment del desenvolupament del succés. Fi de l'emergència | 25 |
| 4.4. INTERFASE I COORDINACIÓ AMB ALTRES PLANS | 25 |
| 4.4.1. Plans d'actuació de sectors de risc..... | 25 |
| 4.4.2. Plans d'actuació municipal..... | 25 |
| 4.4.3. Plans d'autoprotecció..... | 25 |
| 4.5. ACTUACIONS GENERALS DE PROTECCIÓ A LA POBLACIÓ | 25 |
| 4.5.1. Determinació de la zona d'emergència..... | 25 |
| 4.5.2. Control d'accessos..... | 25 |
| 4.5.3. Evacuació i allotjament | 26 |
| 4.5.4. Informació a la població durant la situació d'emergència | 26 |
| 4.6. LA COORDINACIÓ AMB EL PLA ESTATAL..... | 26 |
| 4.6.1. Sistema d'informació..... | 26 |
| 4.6.2. Òrgans de direcció | 26 |

| | |
|--|-----------|
| 4.6.3. Assignació de mitjans i recursos de titularitat estatal al Pla | 27 |
| 4.6.4. Cooperació de les forces armades | 27 |
| 4.6.5. Sol·licitud de mitjans de socors internacionals | 27 |
| 5. INSTAL·LACIONS, MITJANS I RECURSOS ADSCRITS EN EL PLA | 28 |
| 5.1. EQUIPAMENTS I INSTAL·LACIONS NECESSÀRIES PER L'ACTIVACIÓ DEL PLA | 28 |
| 5.2. MITJANS I RECURSOS ESPECÍFICS PER ALS GRUPS ACTUANTS | 28 |
| 6. IMPLANTACIÓ I MANTENIMENT | 29 |
| 6.1. IMPLANTACIÓ DEL PLA | 29 |
| 6.2. MANTENIMENT DEL PLA: ACTUALITZACIONS I REVISIONS | 29 |
| ANNEXOS | 30 |
| ANNEX 1: MUNICIPIS I COMARQUES AMB RISC FORESTAL | 30 |
| A1.1. Llistat de municipis que han de fer el Pla d'actuació municipal (PAM) per incendis forestals:..... | 30 |
| A1.2. Llistat de municipis que se'ls recomana fer el Pla d'actuació municipal (PAM) per incendis forestals: .. | 55 |
| ANNEX 2: CARTOGRAFIA | 62 |
| A2.1. Tipus de cartografia d'emergències utilitzada bàsicament en qualsevol acció relacionada amb l'activació del pla INFOCAT (pla especial d'emergències per incendis forestals a Catalunya)..... | 62 |
| A2.2. Infraestructures per incendis forestals (simbologia) | 64 |
| A2.3. Constitució punts d'aigua..... | 69 |
| ANNEX 3: CATÀLEG DE MITJANS I RECURSOS..... | 72 |
| ANNEX 4: GUIES DE RESPOSTA..... | 73 |
| A4.1. Plans d'actuació de grup | 73 |
| A4.2. Fitxes d'actuació | 74 |
| A4.3. Altres guies de resposta | 75 |
| ANNEX 5: DESCRIPCIÓ, METODOLOGIA I RESULTATS DE L'ANÀLISI DEL RISC | 76 |
| A5.1. Definició dels objectius i l'abast de l'anàlisi de risc. | 76 |
| A5.2. Descripció general dels aspectes climàtics, de relleu i vegetació. | 76 |
| A5.3. Anàlisi històrica de diversos incendis forestals. Conclusions | 82 |
| A5.4. Determinació del perill. Metodologia. Resultats. Mapes de factors de perill. Mapes resums..... | 84 |
| A5.5.- Metodologia de determinació de l'evolució diària del perill d'incendi forestal | 88 |
| A5.6. Determinació de la vulnerabilitat. Metodologia. Resultats. Mapa de vulnerabilitat..... | 89 |
| A5.7. Recomanacions d'actuació en funció del perill i la vulnerabilitat | 92 |
| ANNEX 6: MUNICIPIS I ELEMENTS VULNERABLES | 93 |
| A6.1. Relació de municipis amb una vulnerabilitat alta o molt alta | 93 |
| A6.2. Relació d'elements vulnerables..... | 99 |
| ANNEX 7: IMPLANTACIÓ I MANTENIMENT DEL PLA | 153 |
| A7.1. Implantació de la revisió del pla..... | 153 |
| A7.2. Actualització i revisió del pla..... | 153 |
| A7.3. Programa d'exercicis d'ensinistrament als grups d'actuació. | 153 |
| A7.4. Campanyes d'informació a la població. | 154 |
| A7.5. Redacció dels plans de sector de risc | 154 |
| A7.6. Consells a la Població | 154 |
| ANNEX 8: MODELS DE COMUNICATS I AVISOS..... | 155 |
| A8.1. Activació / desactivació del pla..... | 155 |
| ANNEX 9: PLA DE RECUPERACIÓ | 157 |
| ANNEX 10: ÍNDEX DE PLA DE SECTOR DE RISC | 158 |
| ANNEX 11: RELACIÓ DE SIGLES UTILITZADES AL PLA | 160 |
| ANNEX 12: DIRECTORI D'ENTITATS I ORGANISMES | 161 |
| A12.1 Administracions | 161 |
| A12.2. Associacions..... | 163 |
| A12.3. Serveis..... | 164 |
| ANNEX 13: PLANS D'ACTUACIÓ MUNICIPAL (PAM)..... | 166 |
| ANNEX 14: PLA D'AUTOPROTECCIÓ (PAU) | 167 |

1. INTRODUCCIÓ I ABAST

1.1. OBJECTIU

L'objectiu del Pla INFOCAT és fer front a les emergències per incendis forestals, dins de l'àmbit territorial de Catalunya, establint els avisos, l'organització i els procediments d'actuació dels serveis de la Generalitat de Catalunya, de les altres administracions públiques i de les entitats privades.

El Pla INFOCAT inclou la quantificació i localització dins de tot el territori de Catalunya, dels aspectes fonamentals per a l'anàlisi del risc, vulnerabilitat, zonificació del territori i desplegament de mitjans i recursos i localització d'infraestructures de recolzament per als treballs d'actuació en cas d'emergència.

La present revisió del pla INFOCAT és motivada, per una banda, per la revisió necessària des de la seva aprovació (Consell Executiu de la Generalitat de Catalunya de 29 de setembre de 1994) i homologació (Resolució de 30 de diciembre de 1994 de la Secretaria de Estado de Interior) i per l'altra, la d'adequar el pla als canvis que hi ha hagut des de llavors ençà, com per exemple, pel canvi del comportament dels incendis forestals que es poden produir, mètodes d'actuació, etc.

Els principals canvis que s'han introduït en aquesta revisió són els següents:

- Estudi de risc i vulnerabilitat:
 - El nou estudi del perill d'incendi forestal es concreta en l'elaboració del mapa de perill bàsic obtingut partint dels factors històrics (freqüència i abast dels incendis), de les propietats de les masses forestals (tipus i quantitat de combustible) i dels aspectes topogràfics i climàtics. Per a realitzar l'estudi s'han utilitzat nous mètodes i tecnologies, i s'ha fet una actualització de les zones de perillositat.
 - L'anàlisi de la vulnerabilitat es concreta en l'elaboració d'un mapa general de vulnerabilitat, en funció de l'afectació que poden tenir els nuclis de població, les vies de comunicació, els serveis bàsics, els espais d'interès natural, etc.
 - L'establiment d'unes zones d'intervenció que indicaran les mesures de protecció més idònies a seguir (evacuació, confinament) en cas que l'incendi es produïxi.
- Concreció del pla INFOCAT en el territori amb els plans d'actuació de sectors de risc. Aquests plans d'actuació inclouran un estudi més detallat de vulnerabilitat (amb les zones d'intervenció), les mesures de protecció a la població i l'operativitat, entre d'altres.
- Reorganització dels grups d'actuació segons les necessitats dels incendis forestals i reestructuracions dels Departaments. Així mateix, s'incorpora al pla un nou grup d'actuació amb la important funció de, en cas d'incendi, avaluar l'estat, valorar l'evolució i preveure el seu abast. A partir d'aquesta informació amb el grup d'intervenció es decidiran les estratègies a seguir per extingir l'incendi, disminuir els danys i protegir la població.
- Incidència en l'aspecte preventiu del Pla, especialment pensat pels grans incendis, s'establirà un mecanisme de prealerta davant d'una situació adversa (basat en les condicions atmosfèriques i de la vegetació, com humitat, vent, temperatura, etc.), que preveurà un avís de prealerta a partir de certs llindars. Aquest avís de prealerta implicarà actuacions preventives com els avisos als municipis afectats i als grups d'actuació, posada en marxa de mecanismes de vigilància de reforç, redistribució de mitjans, etc.

1.2. FUNCIONS BÀSIQUES

- Preveure l'estructura organitzativa i els procediments per a la intervenció i coordinació dels diferents serveis actuants en emergències per incendis forestals a Catalunya.
- Preveure la plena coordinació amb el Pla estatal de protecció civil d'emergència per incendis forestals, per tal de garantir-ne una integració adient.
- Concretar els procediments d'actuació: els diferents avisos, la intervenció, aspectes preventius, etc.
- Establir els sistemes de coordinació amb les organitzacions de les diferents administracions locals, en el seu territori. Determinar els criteris de planificació dels plans d'actuació municipal (PAM).
- Establir el mapa bàsic de perill i definir les àrees d'acord amb les possibles intervencions i el desplegament de mitjans i recursos.
- Considerar les èpoques de perill relacionades amb el risc d'incendis forestals i d'acord amb la legislació vigent, per a poder establir mesures preventives.
- Establir els sistemes organitzatius del voluntariat.
- Definir i establir els procediments d'informació a la població.
- Catalogar els mitjans i els recursos a emprar en cas d'actuació.

1.3. ABAST

1.3.1. Abast territorial

L'abast territorial del pla és el territori de Catalunya.

Als efectes del pla INFOCAT es podran introduir sectors de risc pels quals les accions previstes al Pla es concretaran en els corresponents plans d'actuació corresponents.

1.3.2. Abast corporatiu

Els serveis i entitats que intervindran en l'operativitat del pla INFOCAT són:

- Serveis de Bombers (Generalitat i de Barcelona ciutat).
- Departament de Medi Ambient i Habitatge:
 - Direcció General del Medi Natural.
 - Agrupacions de Defensa Forestal.
 - Voluntaris forestals del Departament de Medi Ambient i Habitatge.
- Servei Meteorològic de Catalunya.
- Institut Nacional de Meteorologia.
- Forces i cossos de seguretat.
- Serveis de protecció civil (autonòmica, local i estatal).
- Serveis sanitaris.
- Experts en matèria de meteorologia.
- Entitats gestores de la xarxa viària i ferroviària, públiques (Generalitat, Diputacions, Administració Central, RENFE/ADIF, Ferrocarrils de la Generalitat de Catalunya) i privades (ACESA, AUMAR...).
- Entitats responsables de la regulació del trànsit per carretera i ferrocarril.
- Entitats responsables de la gestió dels serveis bàsics.
- Ajuntaments, Consell Comarcals i Diputacions.
- Altres ens (particulars diversos, mitjans de comunicació, organismes experts: Diputacions,...).

Es troba com annex 12 un directori d'entitats i organismes on es desenvolupa aquest llistat.

1.4. CONCEPTES BÀSICS

Incendi forestal: foc que s'estén sense control sobre terreny forestal, afectant vegetació que no estava destinada a cremar.

Índex de risc: valors indicatius del risc d'incendi forestal en una zona.

Mobilització: conjunt d'operacions o tasques per a la posada en activitat de mitjans, recursos i serveis per a la lluita contra incendis forestals.

Risc d'incendi: probabilitat que es produeixi un incendi en una zona i en un interval de temps determinats.

Terreny forestal: aquell en el qual vegeten espècies arbòries, arbustives de matoll o herbàcies, espontàniament o bé que procedeixin de sembrat o plantació, sempre que no siguin característiques del conreu agrícola o siguin objecte d'aquest.

L'**exposició** ens donarà el nombre i tipus d'elements vulnerables que pateixen un determinat grau de perill.

Element vulnerable: element exposat a patir danys davant d'un perill.

Perill (perillositat): segons Nacions Unides, per als riscos naturals, es defineix com la probabilitat de que succeeixi, en un període de temps i en una àrea determinada, un fenomen natural d'una determinada magnitud que potencialment sigui destructiu.

De totes maneres, en el pla INFOCAT no s'utilitza aquesta definició sinó que la perillositat s'ha definit com un valor del territori que reflecteix la influència de diferents factors relacionats amb la probabilitat i intensitat dels incendis forestals.

Vulnerabilitat: segons Nacions Unides, per als riscos naturals, es defineix com el grau de pèrdua d'un element o conjunt d'elements com a resultat d'un fenomen natural destructiu d'una magnitud determinada.

En el pla INFOCAT, s'ha utilitzat com un valor del territori que reflecteix la suma dels valor assignats a uns determinats grups d'elements vulnerables.

Gran incendi forestal (GIF): és aquell incendi que manté de forma sostinguda una velocitat, intensitat i longitud de flama que supera la capacitat del sistema d'extinció o que afecta a més de 500 ha. També seran considerats grans incendis forestals aquells que poden afectar perillosament de forma important a la població.

Efecte dòmino: és l'efecte de produir-se una nova situació d'emergència com a conseqüència de l'incendi forestal.

Sector de risc: zona amb una gran continuïtat de massa forestal i amb un gran risc d'incendi forestal en les quals es poden produir grans incendis forestals. Els límits d'aquestes zones es corresponen amb grans infraestructures de la xarxa viària, a corredors no forestals ocupats per conreus, a nuclis de població i a xarxa hidrogràfica,...

Zona d'intervenció: en un gran incendi forestal, s'entén com a zona d'intervenció aquella que es veu afectada per la propagació lliure de l'incendi forestal en un interval de 2 hores d'acord amb les previsions fetes. Cal prendre la zona d'intervenció com la distància necessària per tal de poder fer l'evacuació d'un element vulnerable de manera correcte o procedir en el seu cas al confinament.

Si el foc és conduït pel vent la zona d'intervenció es preveurà com un arc de 90 graus des del punt d'ignició seguint la direcció de propagació. Si el foc és topogràfic, la zona d'intervenció es preveurà per a les conques hidrogràfiques.

Finestra d'actuació: és aquella situació en l'espai i el temps en què el comportament de l'incendi forestal, les condicions meteorològiques i les característiques del terreny ens permeten executar maniobres extintores capaces de controlar l'incendi forestal.

Pla Alfa: procediment per a realitzar el desplegament tàctic dels efectius de la Subdirecció General d'Agents Rurals forestals degut a condicions meteorològiques adverses. L'activació del pla ve donada pel risc diari del risc d'incendis forestals. El pla ALFA es pot activar en els següents nivells: **Nivell 1:** Perill alt. Vigilància prioritària d'incendis forestals; **Nivell 2:** Perill molt alt. Vigilància exclusiva d'incendis forestals; **Nivell 3:** Perill extrem. Restricció d'accés a massissos forestals (PPP).

TERMINOLOGIA: ETAPES D'UN INCENDI FORESTAL

A efectes d'estandarditzar les denominacions de conceptes coneguts, en notificacions a mitjans de comunicació i en informes del cos de bombers, s'estableix una terminologia única, per les etapes en què es pot trobar un incendi forestal.

Incendi actiu: El foc propaga activament i té capacitat lliure per seguir creixent. El foc segueix la seva propagació però els mitjans d'extinció ja hi estan treballant.

Incendi actiu i treballant per estabilitzar-lo

Incendi en fase de control: El foc està encara propagant a punts, però la seva dinàmica no supera la capacitat d'extinció. És a dir, nosaltres manem sobre l'incendi i no ell sobre els mitjans. En aquesta situació el seu perímetre encara no està encerclat per instal·lacions d'aigua ni discontinuïtats del combustible que n'aturin la seva propagació. Es podria assimilar al que es deia en 'estabilitzat'. Si es descontrola en aquest moment no és un reinici, és un punt que es torna a 'activar'.

Incendi controlat; El foc no propaga lliurement. No es pot donar per extingit, ja que té punts calents que poden reactivar l'incendi. La seva capacitat per avançar ha estat aturada, però falta el remat del perímetre..

Incendi controlat i en fase d'extinció

Incendi extingit: El foc no propaga i no té capacitat de reiniciar-se. En aquest moment és quan el reforç comença i quan es pot començar a retirar mitjans del perímetre. Després d'aquesta fase si es reinicia és ja un nou incendi i no part de l'anterior.

Incendi extingit i mantenint un reforç

Punts de trànsit: El punt de trànsit és una unitat que s'instaura a nivell operatiu per tal de **millorar la gestió dels mitjans i recursos** que participen en les tasques d'extinció d'un incendi forestal on el nombre de vehicles activats així ho requereixi, i que –per extensió- pot instaurar-se en qualsevol altre tipus dels serveis que duen a terme el bombers de la Generalitat. El punt de trànsit ha de considerar-se com la porta d'entrada a l'incendi.

1.5. MARC LEGAL

Principal bibliografia legal vigent sobre la gestió d'emergències i la prevenció d'incendis forestals, per ordre cronològic:

- Llei d'Incendis Forestals (Llei 81/1968, de 5 de desembre, Comandància de l'Estat, publicada al BOE de 7 de desembre).
- Reglament sobre Incendis Forestals (Decret 3769/1972, de 23 de desembre, Presidència del Govern, publicat al BOE de 13 de febrer de 1973).
- Llei 2/1985, de 21 de gener, de Protecció Civil (BOE, 21/01/85).
- Llei forestal de Catalunya (Llei 6/1988, de 30 de març, Presidència de la Generalitat, publicada al DOGC de 15 d'abril i correcció d'errades en el DOGC de 19 d'octubre).
- Real Decreto 407/1992, de 24 de abril, por el que se aprueba la "Norma Básica de Protección Civil". (BOE, 01/05/92).
- Acord del Consell de Ministres que aprova la Directriu bàsica de planificació de protecció civil per emergència per incendis forestals (Ordre de 2 d'abril de 1993, Ministeri de l'Interior, publicada al BOE de 15 d'abril).
- Decret de mesures de prevenció d'incendis forestals (Decret 64/1995, de 7 de març, Departament d'Agricultura, Ramaderia i Pesca, publicat al DOGC de 10 de març de 1995).
- Decret 161/1995 de 16 de maig d'aprovació del Pla Territorial de Protecció Civil de Catalunya, "PROCICAT" (DOGC 2058 de 2 juny).
- Decret de mesures de tallada periòdica i selectiva de vegetació en la zona d'influència de les línies aèries de conducció elèctrica per a la prevenció d'incendis forestals i la seguretat de les instal·lacions (Decret 268/1996, de 26 de juliol, Departament d'Agricultura, Ramaderia i Pesca, publicat al DOGC de 29 de juliol).
- Llei 4/1997, de 20 de maig, de protecció civil de Catalunya (DOGC 2401, de 29 de maig).
- Decret de mesures de prevenció d'incendis forestals en les àrees d'influència de carreteres (Decret 130/1998, de 12 de maig, Departament d'Agricultura, Ramaderia i Pesca, publicat al DOGC de 9 de juny).
- El contingut dels plans d'actuació municipal està regulat pel Decret 210/1999 pel qual s'aprova l'estructura del contingut per a l'elaboració i homologació dels plans de protecció civil municipals.

El Pla de Protecció Civil d'emergències per incendis forestals a Catalunya (INFOCAT) va ser informat per la Comissió de Protecció Civil de Catalunya el dia 7 de juliol de 1994 (acta n. 15), aprovat pel Consell Executiu de la Generalitat de Catalunya el dia 29 de setembre de 1994 i Homologat per la Comisión Nacional de Protección Civil i publicat a la Resolució de 24 de diciembre de 1994 de la Secretaria de Interior. La versió actual és la primera revisió de l'esmentat pla.

2. CONEIXEMENT DEL RISC

2.1. INTRODUCCIÓ

La superfície considerada com a forestal a Catalunya representa més del 60% del territori. D'aquesta, la superfície forestal arbrada és d'un 43% del total del territori català, mentre que matolls i pastura sumen un 17% aproximadament. Si a aquesta gran massa forestal sumem el clima mediterrani que la caracteritza majoritàriament amb estius calorosos i secs, el relleu força accidentat i la distribució i tipus de la població, és normal tenir com a resultat un significatiu risc d'incendis forestals per a gran part del territori català.

Gens aliè al risc d'incendis forestals ha estat el progressiu abandonament de conreus i pastures que ha produït un increment en general molt important en les masses de combustible i en la seva continuïtat. Tots aquests factors barrejats, han donat lloc a l'aparició dels grans incendis forestals (GIF) que Catalunya ha patit en els últims anys. Aquests incendis d'una magnitud i virulència inusitada s'han revelat amb un enorme poder de destrucció pels boscos i la interfície urbana-forestal. A més, el gran increment d'urbanitzacions (principalment) han fet que l'exposició de les persones als incendis hagi anat també en augment.

El coneixement del risc és un element bàsic en la planificació i gestió de l'emergència. Cal conèixer amb precisió els factors que condicionen el risc i la variació d'aquest en funció de paràmetres més estables com són el combustible, la topografia, insolació, etc i en funció de variables més canviants (condicions atmosfèriques, dèficit hídric del combustible, etc) per poder fer un seguiment precís de l'evolució temporal del risc d'incendi en situacions atmosfèriques adverses.

Per a conèixer el risc hem de determinar el **perill** (o millor **perillositat**), la **vulnerabilitat** dels diferents elements que es poden veure afectats i l'**exposició** d'elements vulnerables al perill. A continuació fem una anàlisi d'aquests 3 factors tenint en consideració que es tracta d'una anàlisi a nivell general de tota Catalunya i que són els "plans de sector" del pla INFOCAT els que fan una anàlisi detallada dels tres factors.

2.2. ANÀLISI DEL PERILL

El **perill** o **perillositat** dels incendis forestals potencials queda definida quan es coneixen les característiques de **severitat** (intensitat o magnitud) i de **probabilitat**. Per a l'anàlisi general de perill del pla INFOCAT això es concreta en l'elaboració de mapes de perill. Els mapes de perill caracteritzen el territori assignant-li un valor relacionat amb la probabilitat que es produeixi un incendi i amb la magnitud que pot adquirir una vegada iniciat l'incendi.

2.2.1. Mapa bàsic de perill d'incendis forestals

La Direcció General de Medi Natural del Departament de Medi Ambient i Habitatge ha elaborat el que denominarem "Mapa bàsic de perill d'incendi forestal" que és el resultat de l'agrupació dels conceptes de perill d'ignició per una banda i perill de propagació per una altra. Entenem com a perill d'ignició la facilitat que s'iniciï un incendi forestal i com a perill de propagació la facilitat amb què es pot expandir.

Aquest és un mapa "estàtic", en el sentit que defineix un estat del territori estimatiu de la freqüència i la intensitat amb què s'hi pot produir el perill d'incendi, i, en conseqüència, els factors dinàmics de perill són considerats a partir de les mitjanes de les seves sèries i no conforme a situacions temporals o momentànies, que són objecte del "mapa dinàmic de perill". És un mapa quantitatiu on cada punt del territori té assignat un valor de perill que va de 0 a 10, com a resultat de la combinació dels diferents factors que determinen el perill d'incendi forestal.

(Veure la figura 1, Mapa bàsic de perill d'incendis forestals al final del punt 2).

Aquest mapa es forma per la ponderació de diversos components:

- **Històrics.** Els factors històrics zonifiquen el perill dins del territori en base a la freqüència i afectació dels incendis ocorreguts en un passat. Recullen aquelles pautes dels incendis que es repeteixen en el temps.
Es recullen diversos factors que tenen en consideració la freqüència històrica de focus d'ignició en el territori i l'extensió que han assolit aquests focus. Aquests factors es materialitzen en els paràmetres dels mapes anomenats "**freqüència d'ignicions**" i "**freqüència d'afectació d'ignicions**" respectivament. La freqüència d'ignicions resulta de dividir el nombre d'incendis d'un determinat període pel nombre d'anys d'aquest, i té com a finalitat zonificar el territori segons el nombre d'incendis que s'hi inicien. La freqüència d'afectació d'ignicions s'elabora de manera similar al mapa de freqüència anterior, però el pes de cada ignició està ponderat per la superfície que ha afectat. Té com a finalitat localitzar les zones a on s'inicien els incendis que afecten a més superfície.
Els mapes d'aquests factors s'han elaborat a partir de les bases de dades d'incendis del Departament de Medi Ambient i Habitatge.
- **Vegetació.** La vegetació intervé en el perill d'incendis en dues vessants. En primer lloc, intervé segons la seva capacitat d'entrar en ignició; és el que es defineix com a "**inflamabilitat**" (índex que ens dona la probabilitat que s'iniciï un foc en zona forestal i que està molt relacionat amb la composició específica de la vegetació). En segon lloc, segons la seva incidència en el comportament del foc: és el que es defineix com a "**combustibilitat**" (ens dona la forma de propagació del foc un cop s'ha iniciat, amb alguns paràmetres importants com l'alçada de flama, la velocitat de propagació, etc. Depèn de les característiques físiques i estructurals dels combustibles forestals).
La cartografia d'aquests dos factors parteix dels mapes de models de combustibles i mapes de models d'inflamabilitat elaborats pel Centre de Recerca Ecològica i Aplicacions Forestals (CREAF) en base a les dades de l'Inventari Ecològic i Forestal de Catalunya.
- **Orogràfics.** Encara que l'orografia incideix en el perill d'incendis de formes molt diverses, ja sigui directament o condicionant el clima i la vegetació, aquí únicament considerarem el "**pendent**" i la "**insolació**" ja que no estan

recollits en mapes d'altres factors. El pendent influeix en la propagació i el desenvolupament del foc. L'increment del pendent fa que l'incendi es propagui amb més velocitat per l'angle d'incidència de la flama i l'efecte dessecador de l'aire calent que ascendeix. Segons el pendent, l'orientació i l'exposició es determina la radiació solar rebuda. Amb l'increment de la insolació també s'incrementa la temperatura i altres factors que intervenen en el perill d'incendi.

Els mapes d'aquest factors s'han generat a partir del Model Digital del Terreny de 45X45 m de l'Institut Cartogràfic de Catalunya.

- **Climàtics.** El clima és un dels factors més significatius a l'hora de determinar el perill d'incendi, i en aquest sentit es fa necessari considerar tant aquells factors que defineixen una situació climàtica normal (dèficit hídric i vent), com aquells que defineixen condicions extremes (les denominarem "situacions adverses"), de baixa freqüència o durada, però que tenen una gran incidència en l'ocurrència d'incendis i especialment en els grans incendis.

En el mapa es consideren els tres factors esmentats: el "dèficit hídric anual", el "vent" i les "situacions meteorològiques adverses".

El "**dèficit hídric anual (DHA)**", es defineix com la diferència entre les necessitats i disponibilitats d'aigua; com més gran és el dèficit hídric més baix serà el contingut d'aigua de la vegetació i en conseqüència s'incrementa la seva inflamabilitat i combustibilitat.

El "**vent**" és un dels altres paràmetres fonamentals. Aquest mapa introdueix el vent des d'una perspectiva no pas episòdica sino climàtica. L'objectiu del mapa és incorporar el fet que les zones més ventoses tenen un risc d'incendi forestal més elevat. El vent facilita la incidència de les flames i de l'aire calent del front de foc cap a la vegetació i afavoreix la propagació de l'incendi.

Un altre aspecte fonamental de la influència climàtica són les "**situacions meteorològiques adverses**"; caracteritzen la freqüència i intensitat amb què diferents regions es veuen afectades per situacions meteorològiques sinòptiques i pluviomètriques favorables per als grans incendis forestals. Aquestes situacions són parametritzades i incorporades al mapa de perill.

2.2.2. Metodologia utilitzada en l'elaboració del mapa

El mapa és el resultat de la integració de mapes corresponents als factors descrits anteriorment. El procés de generació del mapa s'ha desenvolupat mitjançant un sistema d'informació geogràfica (SIG), amb el qual s'han confeccionat els mapes dels diversos factors.

En l'annex 5 podem trobar una explicació detallada de l'elaboració del mapa i la forma i el pes en que han estat ponderats els diferents factors

2.2.3. Conclusions sobre la informació del mapa bàsic de perill

Les zones del mapa queden classificades segons les 4 categories següents:

- Perill baix: valors del mapa compresos entre 0 i 4
- Perill moderat: valors del mapa compresos entre 4 i 5
- Perill alt: valors del mapa compresos entre 5 i 7
- Perill molt alt: valors del mapa compresos entre 7 i 10

De l'anàlisi general del mapa es poden treure les següents conclusions:

- Increment del perill des del nord cap el sud afavorit per la gradació climàtica i dels combustibles
- Increment gradual del perill a la Depressió Central i al Pre-Pireneu degut a la continentalitat
- Increment de perill a la franja litoral i prelitoral, com a conseqüència dels factors associats a alta densitat demogràfica, que baixa cap a l'interior, especialment quan s'arriba a l'eix descrit pels sistemes Prelitorals
- Gradació del perill en els principals massissos i zones de muntanya conforme l'exposició i altitud. Amb l'altitud el perill disminueix com a conseqüència de la gradació en el mateix sentit del grau de perill dels combustibles, la climatologia i dels factors relacionats amb l'ocupació humana, mentre que amb l'exposició el perill disminueix conforme les vessants són menys assolables
- Increment del perill en les zones de forta incidència de tramuntana i mestral.

Per a caracteritzar cada municipi s'ha promijant el perill de la seva massa forestal de la següent manera:

- A partir del mapa bàsic de perill s'ha generat al mapa municipal de perill, on s'ha determinat el perill dels municipis mitjançant el càlcul de la mitjana dels valors del 50% de la superfície amb més perill del terme
- En el mapa municipal de perill únicament s'han considerat els municipis que compleixen alguna de les següents condicions:
 - A. Tenir més de 5% de la superfície dins de Perímetres de Protecció Prioritària (PPP) i més de 50 ha forestals.
 - B. Tenir més del 15% de superfície forestal i més de 100 ha forestals.

El resultat és un mapa municipal de perill d'incendis forestals (*Veure la figura 2 Mapa municipal de perill bàsic d'incendis forestal al final del punt 2*).

2.2.4. Mapa dinàmic del perill

L'evolució del perill d'incendi durant l'any és l'anomenat perill dinàmic. Aquest depèn de condicions que van variant al llarg dels dies. Per tant, aquest pla d'emergència quedaria incomplet sense la incorporació de mapes de perill que variessin amb els paràmetres atmosfèrics més importants: vent, humitat, temperatura i d'altres, com l'estat del combustible, que poden caracteritzar el perill.

Un dels aspectes que resulta més valuós és la predicció amb una certa probabilitat de situacions que poden desembocar en grans incendis forestals (GIF); això ens permetria donar els avisos corresponents als operatius i ajuntaments i poder prendre les mesures adients, entre elles l'avis de prealerta o l'activació en fase d'alerta del Pla INFOCAT.

La Direcció General del Medi Natural elabora aquest mapa diari de perill d'incendi forestal tenint en compte diversos factors del territori: estat de la vegetació, evolució de les variables meteorològiques i la causalitat en l'ocurrència dels incendis.

D'aquest mapa es desprèn l'activació del pla ALFA (pla de desplegament d'efectius del Departament de Medi Ambient i Habitatge). Aquest pla consisteix a prendre un seguit de mesures preventives davant situacions de perill elevat d'incendis forestals. ALFA 1 implica perill alt, ALFA 2 perill molt alt i ALFA 3 perill extrem per a les comarques en què es declara.

Aquest mapa de perill diari juntament amb el mapa de vulnerabilitat del territori ens permet, com dèiem abans, establir les mesures preventives adients i desencadenar en cas necessari els avisos del Pla INFOCAT.

A l'annex 5, punt 5: Metodologia de determinació de l'evolució diària del perill d'incendi forestal.

2.3. ANÀLISI DE LA VULNERABILITAT

Aquells elements que poden patir els efectes de l'incendi forestal els anomenarem elements **vulnerables**. Estrictament parlant, en l'anàlisi de vulnerabilitat es tracta de determinar quins poden ser els danys que poden patir aquests elements en funció de les característiques dels possibles incendis forestals. De totes maneres, per aquesta primera anàlisi general de vulnerabilitat s'han fet unes simplificacions molt importants amb l'objectiu de poder caracteritzar de forma global la vulnerabilitat dels municipis i saber si han d'elaborar el corresponent Pla d'Actuació Municipal per a la vulnerabilitat.

2.3.1. Metodologia utilitzada en la determinació de la vulnerabilitat

La metodologia utilitzada ha estat senzilla i directa donat que es tracta de fer una anàlisi general de tota Catalunya. Els plans d'actuació de sectors porten una anàlisi de vulnerabilitat més detallada i complexa.

A continuació s'explica breument la metodologia seguida.

Determinació de la superfície forestal de Catalunya. Superfície mínima a tractar

La superfície forestal de Catalunya s'estableix a partir del mapa de combustibles facilitat pel Departament de Medi Ambient i Habitatge. En l'anàlisi però s'han eliminat les masses "aïllades" inferiors a 25 ha.

Identificació i agrupació dels elements vulnerables del territori.

Per aquesta primera anàlisi global de Catalunya, s'han definit i s'ha treballat amb els elements vulnerables que possibilitava la cartografia actual disponible per a tota Catalunya.

Es consideren els elements vulnerables situats "dins" la massa forestal o a menys de 500 metres d'aquesta.

Després d'una primera anàlisi, s'estableixen 5 grups d'elements:

a) Poblament.

Inclouen els nuclis de població, polígons industrials, urbanitzacions, masos, càmpings, elements històrics..., tots aquells elements relacionats amb la població.

La informació utilitzada correspon a la cartografia de superfície urbanitzada generada pel Departament de Medi Ambient i Habitatge. Aquesta cartografia es completa amb la informació de la base cartogràfica 1:50.000 versió 3 de l'Institut Cartogràfic de Catalunya (ICC) i dades d'altres departaments com les dades d'àrees d'acampada de la Secretaria de Joventut.

b) Elements especialment perillosos.

Es consideren les indústries perilloses de la directiva Seveso II inventariades per la Direcció General de Protecció Civil i les gasolineres que actualment es tenen inventariades. També es consideren les conduccions de combustible.

c) Infraestructures

En aquest grup es consideren les autopistes, autovies, carreteres asfaltades i xarxa ferroviària. També es consideren els elements corresponents a la xarxa de serveis com l'electricitat. Tota aquesta informació s'extreu de la base cartogràfica 1:50.000 versió 3 de l'Institut Cartogràfic de Catalunya (ICC).

d) Espais naturals protegits.

Es consideren les modalitats de protecció especial detallades en la llei 12/1985 i en la llei 3/1988. La cartografia utilitzada és la disponible a la web del Departament de Medi Ambient i Habitatge: *Espais naturals de protecció especial i altres espais protegits*.

e) Models de combustible

També hem cregut necessari incloure en la ponderació els models de combustibles.

Assignació de valors pels diferents elements i càlcul de vulnerabilitat municipal.

A cada agrupació d'elements se li assigna un valor segons la tipologia.

| Tipus d'elements vulnerables | Pes |
|------------------------------|-------------|
| Població | 30 |
| Infraestructures | 12 - 8 |
| Elements perillosos | 12 |
| Valor natural | 1,35 – 0.5 |
| Combustible | 0,20 - 0.01 |

Amb aquestes consideracions s'arriba al mapa general de vulnerabilitat. (Veure la figura 3, Mapa general de vulnerabilitat al final del punt 2).

El càlcul de la vulnerabilitat municipal es fa sumant els productes de la superfície dels elements vulnerables pel valor assignat a aquell tipus d'element vulnerable. El resultat final donarà un valor total per a cada municipi. (Veure la figura 4, Mapa de vulnerabilitat municipal al final del punt 2).

A l'annex 5: Metodologia i resultats de l'anàlisi de risc, s'explica amb més detall la metodologia i els resultats.

2.3.2. Conclusions sobre la informació del mapa de vulnerabilitat

Es poden treure algunes conclusions generals del mapa:

- Els municipis més vulnerables es concentren a la zona litoral, prelitoral i nord.
- En la plana de Lleida se situen els municipis menys vulnerables degut a la falta de masses forestals
- La vulnerabilitat dels municipis situats en la zona litoral i prelitoral ho són fonamentalment per la població.
- Els municipis situats al nord són vulnerables fonamentalment per la presència d'una gran massa forestal i la important extensió d'espais d'interès natural, encara que el seu perill sigui baix.

2.3.3. Distància d'intervenció

Un aspecte molt important de l'anàlisi de l'evolució dels incendis forestals és l'establiment d'escenaris d'incendis al voltant dels elements vulnerables. Es defineix una distància d'intervenció com la distància a un element vulnerable (principalment urbanitzacions o nuclis habitats importants) d'un incendi d'unes determinades característiques (en general un gran incendi) el front del qual arribarà a afectar el nucli habitat en un temps semblant al requerit per l'evacuació de la població del nucli.

La zona d'intervenció es calcularà, a nivell pràctic en un incendi forestal conduït pel vent, amb un ordre de magnitud donat pel 10% de la velocitat del vent, expressada en quilòmetres.

2.4. MUNICIPIS QUE HAN D'ELABORAR EL PLA D'ACTUACIÓ MUNICIPAL (PAM)

A partir dels mapes de perill i vulnerabilitat s'adjudica un valor municipal de perill i vulnerabilitat per determinar els municipis que han d'elaborar els PAM per incendis forestals.

Els criteris de la selecció són els següents per **perill**:

Els municipis que han d'elaborar el seu PAM d'incendis forestals pel nivell de perill són els municipis on la mitjana dels valors del 50% de la superfície amb més perill del terme té un perill alt o molt alt i alhora compleixen una de les següents condicions:

- Tenir més de 5% de la superfície dins de Perímetres de Protecció Prioritària i més de 50 ha forestals.
- Tenir més del 15% de superfície forestal i més de 100 ha forestals.

Es recomana l'elaboració del PAM pel nivell de perill els municipis que

- la mitjana del 50% de la seva superfície forestal té un nivell de perill moderat
- Tenen més de 50 ha de superfície forestal i un 5% dins dels Perímetres de Protecció Prioritària o 100 ha de superfície forestal i un 15 % de superfície forestal en el municipi

Els criteris de la selecció són els següents per **vulnerabilitat**:

Els municipis que han d'elaborar el seu PAM d'incendis forestals per la vulnerabilitat són els municipis que tenen vulnerabilitat alta o molt alta, com a resultat de sumar els productes de la superfície dels elements vulnerables pel valor assignat a aquell tipus d'element vulnerable.

Els municipis als que se'ls recomana elaborar el seu PAM d'incendis forestals per la vulnerabilitat són els municipis que tenen vulnerabilitat mitja, com a resultat de sumar els productes de la superfície dels elements vulnerables pel valor assignat a aquell tipus d'element vulnerable.

Les llistes de municipis resultants es presenten a l'annex 1.

(Veure la figura 5, Mapa de municipis que han de fer PAM per incendis forestals i als municipis que se'ls hi recomana, al final del punt 2).

2.5. ZONES AFECTADES. "ZONIFICACIÓ DEL TERRITORI"

Resulta clar que el nivell general d'anàlisi de risc del pla INFOCAT s'ha de concretar i precisar més en el territori de Catalunya. La Direcció General de Medi Natural ha elaborat una zonificació de les masses forestals. Aquesta

Pla especial d'emergències per Incendis forestals de Catalunya
(INFOCAT)

zonificació es basa en què són àmbit territorials amb un gran perill d'incendi forestal i que, degut a la continuïtat de la massa forestal, poden patir incendis que esdevinguin en un gran incendi forestal (major de 500 ha). Els límits d'aquestes zones es corresponen amb grans infraestructures de la xarxa viària de comunicacions, a corredors no forestals ocupats per conreus, a nuclis de població i a la xarxa hidrogràfica.

El pla INFOCAT, es concretarà en cadascuna d'aquestes àrees en uns plans d'actuació de sector de risc en cas d'emergència per incendis forestals. En aquests plans s'especifiquen les actuacions concretes a realitzar en la zona d'abast del pla i en ells s'integren, per una banda els plans d'actuació municipal i, per l'altra, els plans d'actuació dels grups a la zona. Per aquests sectors es fa una anàlisi detallada de la vulnerabilitat i el perill.

| | NOM DELS SECTORS DE RISC | Forestal (ha) | No forestal (ha) | TOTAL ÀREA (ha) |
|-----|---|------------------|---------------------|--------------------|
| B1 | Montserrat | 12924 | 4350 | 17274 |
| B2 | Sant Llorenç de Munt -Cingles del Bertí | 57008 | 12361 | 69369 |
| B3 | Serres del Montnegre i Corredor | 27170 | 7760 | 34930 |
| B4 | Conreria - Sant Mateu – Céllecs | 8511 | 5384 | 13895 |
| B5 | Serra de Collserola | 7429 | 3943 | 11372 |
| B6 | Muntanyes de l'Ordal | 16038 | 7853 | 23891 |
| B7 | Massís del Garraf | 14185 | 3223 | 17408 |
| B8 | Jorba – Rubió – Rajadell | 25247 | 17542 | 42790 |
| B9 | Castelladral – Montmajor – Viver-Serrateix | 32664 | 15778 | 48443 |
| B10 | Moianès – Lluçanès | 28597 | 13684 | 42281 |
| BG1 | Massís del Montseny | 36374 | 7035 | 43409 |
| BL1 | Pinós - el Miracle – Castelltallat - Cardona | 37986 | 22522 | 60508 |
| BT1 | Ancosa – Montagut – Miralles – Queralt | 30903 | 16504 | 47407 |
| BT2 | El Montmell - Pontons – Mediona | 21289 | 9117 | 30406 |
| E1 | Berrús - la Fatarella - Riba-roja | 11070 | 8772 | 19842 |
| E2 | Serres de Pàndols i Cavalls | 16263 | 10787 | 27050 |
| E3 | Ports de Tortosa – Besseit | 40480 | 9252 | 49732 |
| E4 | Serres de Cardó – Boix | 17218 | 5862 | 23080 |
| E5 | Serra del Montsià | 6090 | 3989 | 10079 |
| ET1 | Priorat - Serra del Montsant | 37301 | 19461 | 56762 |
| ET2 | Muntanyes de Tivissa –Vandellòs – Llaberia –Pradell | 43563 | 12723 | 56285 |
| G1 | Massís de l'Albera | 21467 | 3337 | 24804 |
| G2 | Cap de Creus | 11959 | 2331 | 14290 |
| G3 | El Montgrí – Muntanya Gran | 3720 | 1271 | 4992 |
| G4 | Les Gavarres | 30452 | 8381 | 38832 |
| G5 | Muntanyes de Begur | 2680 | 1746 | 4426 |
| G6 | Massís de Cadiretes | 20461 | 6165 | 26626 |
| L1 | Montsec d'Ares | 23002 | 4551 | 27554 |
| L2 | Montsec de Rúbies – Sant Mamet | 36746 | 13966 | 50711 |
| L3 | Rialb - Serra d'Aubenc | 33610 | 8829 | 42439 |
| L4 | Biosca – Bassella – Pinell de Solsonès | 23886 | 13109 | 36995 |
| L5 | Alt Solsonès | 45297 | 7438 | 52734 |
| L6 | Montclús - Serra Llarga | 30830 | 13973 | 44802 |
| T3 | Muntanyes de Prades - Bosc de Poblet | 32393 | 6468 | 38862 |

Es poden definir més sectors de risc del pla INFOCAT i realitzar el corresponent pla d'actuació.

(Veure la figura 6, Mapa dels sectors de risc al final del punt 2).

2.6. EFECTE DÒMINO

És l'efecte de produir-se una afectació a algun element perillós que a la seva vegada pot produir un accident o emergència nova com a conseqüència de l'incendi forestal.

Els possibles efectes dòmino són els següents:

- Afectació de gasolineres.

- Afectació de dipòsits de carburant.
- Afectació a gasoductes i oleoductes.
- Afectació a indústries.
- Afectació de línies elèctriques i de telèfon.
- Afectació a estacions i subestacions transformadores.
- Afectació a establiments pirotècnics, polvorins,...

En el mapa de vulnerabilitat s'ha considerat l'afectació de l'incendi forestal a elements especialment perillosos que tenim cartografiats. (*Veure mapa a l'annex 5, al punt A5.6.2*).

2.7. PERÍODES DE RISC D'INCENDI

Les èpoques de perill s'estableixen en funció del desplegament normatiu vigent a Catalunya i especialment en aquest camp és d'aplicació el decret 64/1995 de mesures de prevenció d'incendis forestals.

No obstant, per les comarques a què fa referència l'Ordre MAH/120/2006, de 17 de març, per la qual es modifica l'Ordre de 21 de juny de 1993 del DARP, sobre cremes controlades en zones d'alta muntanya, (l'Alta Ribagorça, l'Alt Empordà, l'Alt Urgell, el Berguedà, la Cerdanya, la Garrotxa, el Pallars Jussà, el Pallars Sobirà, el Ripollès, el Solsonès i Era Val d'Aran), i aplicant el criteri d'aquesta ordre esmentada, hi ha un risc remarcable d'incendi en el període comprès entre l'1 d'octubre i 30 d'abril, prorrogable fins al 31 de maig si les condicions meteorològiques ho aconsellen.

A banda d'aquestes èpoques de perill fixes, se'n poden produir d'altres d'específiques o dies en concret en funció de la meteorologia o incidència humana d'acord amb els factors recollits pel pla ALFA. En aquest aspecte el mapa d'evolució de perill pot ser determinant per establir les situacions i temporalitat en que es poden prendre les mesures de prevenció adients. Aquestes mesures seran preses pels organismes competents.

2.8. MAPES DE CONEIXEMENT DEL RISC

Figura 1: Mapa bàsic de perill d'incendis forestals.

Figura 2: Mapa municipal de perill.

Figura 3: Mapa de vulnerabilitat.

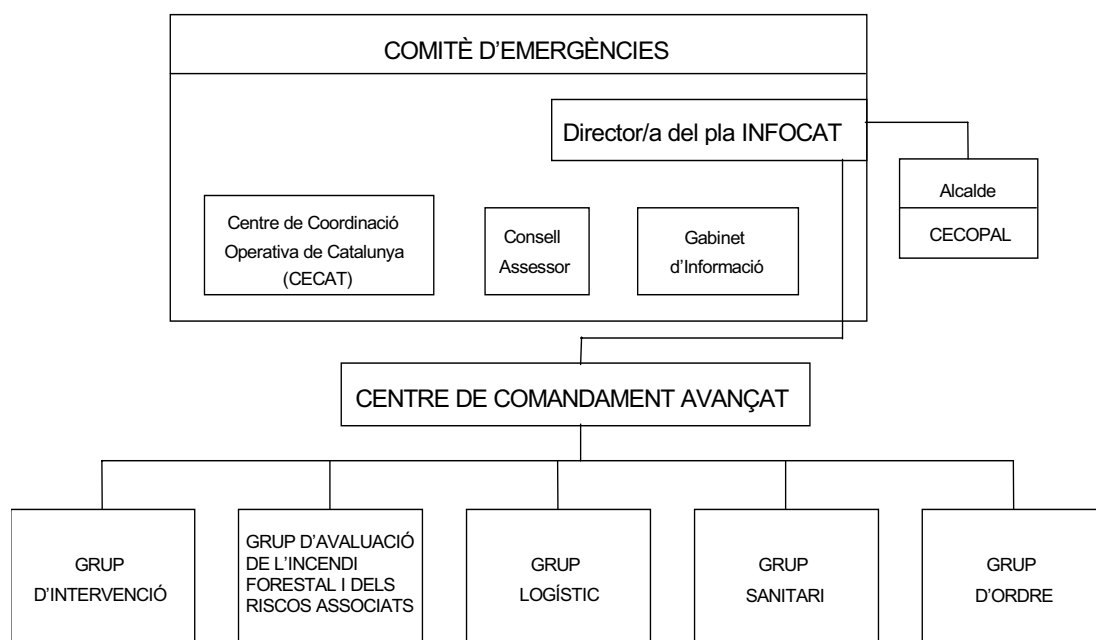
Figura 4: Mapa de vulnerabilitat municipal.

Figura 5: Mapa de municipis obligats i recomanats a fer Pla d'Actuació Municipal (PAM).

Figura 6: Mapa dels sectors de risc.

3. ESTRUCTURA I ORGANITZACIÓ

El pla INFOCAT s'estructura organitzativament d'acord amb l'organigrama que es mostra a continuació:



El/la director/a del Pla és el màxim responsable de la gestió de l'emergència, amb el recolzament del Consell Assessor i del Gabinet d'Informació. Els grups d'actuació executen les ordres emanades del/de la Director/a del Pla. Aquests grups estan coordinats en el lloc de l'emergència pel responsable del Centre de Comandament Avançat (CCA). Els organismes implicats en el pla i les entitats responsables de les vies de comunicació s'integren dins d'aquesta estructura mitjançant llurs plans d'actuació.

L'actuació municipal és responsabilitat de l'alcalde. En aquells municipis que els correspongui, aquesta actuació s'estructura a través del Pla d'Actuació Municipal (PAM).

3.1. COMITÈ D'EMERGÈNCIES

3.1.1. Director/a del Pla

Correspon al/la Conseller/a de Interior, Relacions Institucionals i Participació de la Generalitat de Catalunya, o persona en qui delegui, dirigir i coordinar el Pla INFOCAT en totes les situacions de gravetat en què el Pla sigui activat, mentre no sigui declarat l'interès estatal.

Les funcions generals del/de la Director/a del Pla són les següents:

- Declarar l'activació del Pla INFOCAT.
- Convocar el Consell Assessor, total o parcialment, segons la importància del sinistre.
- Coordinar els alcaldes dels municipis afectats, establint directrius i gestionant els mitjans i els recursos que es considerin adients.
- Analitzar i valorar les situacions provocades per l'incendi amb tota la informació disponible, qualificant la gravetat potencial.
- Decidir en tot moment i amb el Consell Assessor, les actuacions més adients per fer front a l'emergència i aplicació de les mesures de protecció a la població, als béns i a l'entorn.
- Determinar i coordinar la informació a la població, durant l'emergència, a través dels mitjans propis del Pla i els de comunicació social. S'inclou aquí tant la informació destinada a adoptar mesures de protecció, com la informació general sobre el succés.
- Informar de l'emergència a l'Administració General de l'Estat.
- Assegurar el manteniment de l'operativitat del Pla INFOCAT.
- Declarar el final de la situació d'emergència i declarar la desactivació del Pla.

El/la Conseller/Consellera de Interior, Relacions Institucionals i Participació pot delegar funcions directives en els/les delegats/delegades territorials de la Generalitat i en els/les alcaldes/ses.

Tot i que ordinàriament, el CECAT, en les seves instal·lacions o en les seves diferents seus territorials, és la seu del Consell Assessor, del Gabinet d'Informació i, en el seu cas, del Comitè de Direcció, el/la Director/a del Pla pot decidir, si s'escau, canviar-ne la ubicació.

L'alcalde/ssa o alcaldes/ses dels municipis afectats estaran en coordinació amb el/la Director/a del Pla d'acord amb els plans respectius i a través dels centres de coordinació corresponents.

3.1.2. Composició del Comitè de Direcció

Quan l'emergència es declari d'interès estatal o en les circumstàncies que el/la Director/a del Pla ho consideri necessari, la direcció i coordinació de l'emergència serà exercida dins d'un Comitè de Direcció constituït per un representant del Ministeri de l'Interior de l'Estat i el/la Conseller/a d'Interior, Relacions Institucionals i Participació de la Generalitat de Catalunya.

Correspon al/la Conseller/a de Interior dirigir el pla en coordinació amb l'Administració General de l'Estat i amb les autoritats locals. El representant del Ministeri de l'Interior ho dirigirà en el supòsit de que s'hagi declarat l'emergència d'interès estatal. En aquest supòsit el CECAT actua com a Centre de Coordinació Operativa Integrat (CECOPI).

La declaració d'interès estatal finalitza en el moment en que el Ministre de l'Interior declari el final de l'emergència, o el seu pas a una emergència d'àmbit autonòmic. En les emergències d'àmbit autonòmic, si s'ha constituït el Comitè de Direcció, correspondrà al/la Conseller/a de Interior, Relacions Institucionals i Participació donar per finalitzada l'emergència.

3.1.3. Consell Assessor

El Consell Assessor és un comitè tècnic que assisteix el/la director/a del Pla en els diferents aspectes de l'emergència, i, per tant, té com a missions:

- Assessorar el/la Director/a del Pla
- Analitzar i valorar la situació de l'emergència

Està constituït per:

- Coordinador del Grup d'Intervenció
- Coordinador del Grup Sanitari
- Coordinador del Grup d'Ordre
- Coordinador del Grup Logístic
- Coordinador del Grup d'Avaluació de l'Incendi Forestal i dels Riscos Associats
- Un representant de protecció civil de l'Estat
- Un representant de l'organisme competent en matèria de protecció civil de la Generalitat de Catalunya
- Representants del Departament de Medi Ambient i Habitatge: Servei Meteorològic de Catalunya i Direcció General del Medi Natural
- Representants de les delegacions territorials del Govern de la Generalitat de Catalunya
- Representant del Secretariat Nacional d'Agrupacions de Defensa Forestal (ADF) de Catalunya
- Representants dels ajuntaments afectats
- Si s'escau, representants de les empreses de gestió de vies de comunicació afectades
- Si s'escau, representants de les empreses gestores dels serveis bàsics afectats
- Un representant de l'organisme de l'administració responsable de les vies de comunicació
- Un representant de l'organisme de l'administració responsable dels serveis bàsics
- Un representant de l'organisme competent amb matèries de voluntariat
- Altres, a judici del/de la Director/a del Pla.

3.1.4. Gabinet d'Informació

El Gabinet d'Informació és l'estructura oficial a través de la qual s'ha de canalitzar la informació a la població durant l'emergència, i depèn directament del/de la Director/a del Pla.

Les seves funcions són:

- Difondre les ordres i recomanacions del/de la Director/a del Pla a través dels mitjans de comunicació social.
- Centralitzar, coordinar i preparar la informació general sobre l'emergència per a facilitar-la als mitjans de comunicació social.
- Informar sobre l'emergència als organismes i mitjans de comunicació que ho sol·licitin.
- Coordinar la informació amb els diferents gabinets de premsa de l'Administració General de l'Estat i de les administracions locals.

El cap del Gabinet d'Informació és el cap del gabinet de premsa del Departament d'Interior, Relacions Institucionals i Participació. La seu habitual del Gabinet d'Informació del Pla INFOCAT és el CECAT.

3.2. GRUPS D'ACTUACIÓ

Les actuacions previstes en aquest Pla, seran executades per cinc Grups d'Actuació:

- Grup d'Intervenció.
- Grup d'Avaluació de l'Incendi Forestal i dels Riscos Associats.
- Grup d'Ordre.
- Grup Sanitari.
- Grup Logístic.

Els grups d'actuació formen la part operativa del Pla INFOCAT. Cada grup està format per personal especialitzat i els seus mitjans. La seva estructura i els procediments operatius es concreten en el corresponent Pla d'Actuació de Grup (PAG). Per a una millor eficiència, el funcionament dels grups s'haurà d'adequar al tarannà habitual de cada

demarcació territorial, per la qual cosa es proposa que aquests plans s'ajustin als plans dels sectors de risc definits en el punt 2.5.

A continuació es presenten els diferents grups d'actuació amb les seves funcions i els seus components bàsics, tot i que hi poden ser adscrits altres integrants.

3.2.1. Coordinació interna dels grups

Cada grup té un coordinador, que s'encarrega d'integrar i optimitzar el funcionament conjunt de tots els col·lectius adscrits al grup. A partir d'aquí, els actuants funcionen segons els seus comandaments naturals. El coordinador és el responsable de l'elaboració i implantació del corresponent Pla d'Actuació de Grup i del manteniment de l'operativitat del grup.

A més, a l'esmentat pla d'actuació es definirà un responsable del grup al CCA. Normalment es tractarà del professional de més alt grau adscrit al grup present a la zona.

3.2.2. Coordinador del Centre de Comandament Avançat

L'actuació dels grups a la zona afectada per l'emergència és responsabilitat del Coordinador del CCA. El comandament del CCA correspon al cap del Grup d'Intervenció o persona a qui delegui. El/la Director/a del Pla, si ho considera oportú, pot designar un altre responsable del CCA diferent dels esmentats.

Funcions:

- Establir a prop del lloc de l'emergència el Centre de Comandament Avançat (CCA).
- Coordinar els diferents grups d'actuació des del CCA.

3.2.3. Grup d'Intervenció

El cap del Grup d'Intervenció serà el responsable màxim dels serveis de Bombers actuants i a la vegada serà el coordinador "in situ" dels altres grups d'actuació en qualsevol de les fases activades (d'alerta i d'emergència).

La primera intervenció, la duran a terme els efectius que primer arribin al lloc de l'incendi.

Correspon al cap de Grup d'Intervenció informar el/la Director/a del Pla de l'evolució de l'emergència.

Estructura

Està format per:

- Serveis de Bombers de la Direcció General de Prevenció, Extinció d'Incendis i Salvaments de la Generalitat de Catalunya. Dins del servei dels bombers, hi ha un grup especialitzat en incendis forestals, el GRAF (grup de reforç d'actuacions forestals)- i els EPAF (equips de prevenció activa i forestal).
- Servei d'Extinció d'Incendis i de Salvaments de l'Ajuntament de Barcelona, (SEIS).
- Efectius de la Direcció General del Medi Natural (Cos d'Agents Rurals i Servei de Prevenció d'Incendis Forestals).
- Agrupacions de Defensa Forestal (ADF).
- Voluntaris forestals del Departament de Medi Ambient i Habitatge.

Funcions dels serveis d'Extinció d'Incendis

- Rebre i avaluar en primera instància la notificació d'emergència i les mesures necessàries de protecció.
- Combatre l'incendi, auxiliar les víctimes i aplicar les mesures de protecció adients.
- Establir prop del lloc de l'emergència, el Centre de Comandament Avançat (CCA), des d'on s'efectuarà la coordinació operativa dels grups d'actuació.
- Dirigir i coordinar els diferents grups d'actuació en el lloc de l'emergència.
- Assessorar el/la Director/a del Pla per al desenvolupament de les seves competències.
- Organitzar les reserves de vigilància per evitar la reproducció de l'incendi en el moment en què s'hagi declarat el final de l'extinció.
- Fer les accions de preparació adients en situacions de prealerta.
- Determinar les zones d'intervenció en els casos previstos en el Pla.

Funcions dels efectius de la Direcció General del Medi Natural

- Rebre i notificar en primera instància l'existència de l'emergència al Control Central de Bombers corresponent. Se'n farà una avaluació i s'aniran trametent immediatament les conclusions que se'n derivin.
- Coordinar les Agrupació de Defensa Forestal (ADF) i altres dispositius del Departament de Medi Ambient i Habitatge.
- Assessorar tècnicament els diferents nivells de comandament a través del responsable de la Direcció General de Medi Natural.
- Combatre l'incendi, auxiliar les víctimes i aplicar les mesures de protecció adients, en col·laboració amb els serveis de Bombers, així com les accions necessàries en prealerta.
- Col·laborar amb l'establiment de les esquadres de reserva.
- Informar al coordinador del CCA i sol·licitar i executar les seves instruccions a través dels seus comandaments naturals.

Funcions de les ADF

- Rebre i notificar en primera instància l'existència de l'emergència al Control Central de Bombers corresponent. Se'n farà una avaluació i s'aniran trametent immediatament les conclusions que se'n derivin.
- Assessorar tècnicament als diferents nivells de comandament, a través del coordinador del Departament de Medi Ambient i Habitatge.
- Combatre l'incendi, auxiliar les víctimes i aplicar les mesures de protecció adients, en col·laboració amb els serveis de Bombers, així com les accions necessàries en prealerta.
- Col·laborar amb l'establiment de les esquadres de reserva.
- Informar al coordinador del CCA i sol·licitar i executar les seves instruccions a través dels seus comandaments naturals.

Funcions dels voluntaris forestals del Departament de Medi Ambient i Habitatge.

- Rebre i notificar en primera instància l'existència de l'emergència al Control Central de Bombers corresponent.
- Col·laborar amb l'establiment de les esquadres de reserva.
- Informar el cap del CCA i sol·licitar i executar les seves instruccions, a través del coordinador del Departament de Medi Ambient i Habitatge.
- Assessorar tècnicament els diferents nivells de comandament.

3.2.4. Grup d'Ordre

Estructura

Està format per:

- Mossos d'Esquadra
- Polícies Locals
- Policia Nacional
- Agents Rurals
- Guàrdia Civil

Funcions

Seràn genèriques per a tots els estaments:

- Rebre i notificar en primera instància i de forma immediata l'existència de l'emergència al Control Central de Bombers corresponent.
- Ser responsable de la seguretat ciutadana en les zones afectades considerant com a tal seguretat tot el referent a informació, confinament i evacuació.
- Garantir que tots els grups puguin realitzar les seves funcions sense cap impediment.
- Garantir el control d'accessos i la vigilància de les zones afectades, així com l'orientació i guia de tots els grups d'actuació en aquestes zones.
- Executar l'evacuació.
- Informar al coordinador del CCA i atendre les seves instruccions.

3.2.5. Grup Logístic

Estructura

Està format per:

- Serveis logístics de les administracions autonòmica i estatal, a través de les delegacions territorials del Govern i serveis territorials afectats.
- Serveis logístics dels municipis afectats (Brigades d'obres, serveis socials, voluntaris municipals).
- Creu Roja. Serveis d'abastament
- Responsables dels serveis bàsics (transports, subministraments diversos, cisternes d'aigua, etc.)
- Voluntaris del municipi de l'associació de voluntaris de protecció civil inscrits al registre d'associacions de voluntaris de protecció civil (AVPC)
- Sala Central de Bombers i Controls Centrals de les Regions d'Emergències.
- CECAT
- Gestors d'espais naturals i de terrenys forestals.
- Altres voluntaris municipals (ocasionals, REMER,...)

Funcions

Seràn genèriques per a tots els estaments:

- Rebre i notificar en primera instància l'existència de l'emergència al Control Central de Bombers corresponent.
- Assegurar la provisió de tots els mitjans complementaris que la Direcció del Pla i els grups d'actuació necessitin per a complir les seves respectives missions, i de la mobilització d'aquests mitjans.
- Donar suport a la constitució del CCA.
- Informar al coordinador del CCA i atendre les seves instruccions.
- Donar suport a la provisió de material lleuger i pesant de treball i de transport necessari.
- Donar suport a l'abastament de combustible per a vehicles i màquines, i de queviures per al personal.

- Donar suport a les comunicacions.
- Donar suport a l'allotjament i les atencions als afectats per l'incendi.
- Donar suport al cap del Grup d'Intervenció en la coordinació i l'acolliment del personal voluntari ocasional, d'acord amb les seves instruccions i necessitats.
- Seguiment de l'estat dels serveis bàsics: aigua potable, combustibles, xarxes elèctriques, telefòniques i de gas.
- Obtenir, centralitzar i facilitar tota la informació relativa als possibles afectats, facilitant els contactes familiars i la localització de persones.
- Col·laborar amb l'establiment de les esquadres de reserva.
- Assessorar tècnicament als diferents nivells de comandament.
- Donar suport a l'abastament d'aigua per a l'extinció (cisternes,...)
- Prestar assistència social als afectats.

Funcions dels membres de l'associació de voluntaris de protecció civil (AVPC)

- Rebre i notificar en primera instància l'existència de l'emergència al Control Central de Bombers corresponent.
- Informar el coordinador del CCA i sol·licitar i executar les seves instruccions, a través del coordinador de grup.
- Funcions de suport a la resta de grups actuants d'acord amb les seves necessitats.
- Donar suport al cap del Grup d'Intervenció en la coordinació i l'acolliment del personal voluntari ocasional, d'acord amb les seves instruccions i necessitats.

Funcions dels altres voluntaris municipals

- Funcions de suport a la resta de grups actuants d'acord amb les seves necessitats.

Els voluntaris del municipi exerciran les seves funcions sota el comandament directe de l'Alcalde o persona en la qual delegui i a través del Grup Logístic i d'acollida del Pla d'Actuació Municipal. Els ajuntaments han de garantir que els voluntaris del municipi gaudeixin d'una assegurança per cobrir el risc de mort o d'invalidesa total o parcial en l'exercici d'aquestes funcions de col·laboració voluntària, a causa d'accident.

En cap cas, aquest suport suposa fer-se càrrec de les despeses que originen les tasques d'extinció, les quals correran a càrrec dels organismes intervinents (Bombers, Agents Rurals, etcètera).

3.2.6. Grup Sanitari

Estructura

Està format per:

- Sistema d'Emergències Mèdiques, SA, (SEMSA)
- Creu Roja.
- 061
- Serveis sanitaris dels municipis afectats.
- Metges i veterinaris.
- Hospitals i centres assistencials propers.
- Ambulàncies privades.
- Altres centres assistencials i serveis d'urgència públics i privats.

Funcions

Seràn genèriques per a tots els estaments:

- Rebre i notificar en primera instància l'existència de l'emergència al Control central de Bombers corresponent.
- Prestar assistència sanitària d'urgència als ferits.
- Classificar, estabilitzar i evacuar els ferits.
- Coordinar el trasllat dels ferits als centres hospitalaris receptors.
- Organitzar la infraestructura de recepció hospitalària.
- Tots els altres aspectes relacionats amb l'actuació sanitària (sanitat ambiental, identificació de víctimes, etc.).
- Informar al coordinador del CCA i atendre les seves instruccions.

3.2.7. Grup d'Avaluació dels Incendis Forestals i dels Riscos Associats

Estructura

Està format per:

- GRAF (Grup de Recolzament d'Actuacions Forestals) de la Direcció General de Prevenció, Extinció d'Incendis i Salvaments
- Personal de la Direcció General del Medi Natural.
- Servei Meteorològic de Catalunya.
- Altres tècnics en funció del risc.

Funcions:

- Determinació de les característiques de l'incendi forestal i de la seva possible evolució.
- Avaluació i seguiment, en el lloc de l'emergència de l'incendi forestal. En particular:

- Delimitació geogràfica de l'àrea afectada.
 - Primera estimació del danys.
 - Seguiment de l'estat de les infraestructures i vies de comunicació.
 - Recomanar al/a la Director/a del Pla les mesures de protecció més adients a cada moment tant per a la població, com per al medi ambient, els grups d'actuació i els béns.
- Donar tot el suport necessari i donar informació al responsable del CCA, en tots els camps necessaris.
- Fer les recomanacions i el seguiment de les tasques de rehabilitació de la zona, en cas que sigui necessari, d'acord amb el que preveu la llei de protecció civil de Catalunya.

Totes aquestes funcions es realitzaran amb les prediccions meteorològiques realitzades per organismes de meteorologia com són:

- Servei Meteorològic de Catalunya.
- Institut Nacional de Meteorologia.

3.3. ESTRUCTURA I ORGANITZACIÓ D'ALTRES ENTITATS INTEGRADORES

3.3.1. Plans d'Actuació Municipal (PAM)

Les actuacions d'un municipi davant d'una emergència per incendi forestal queden reflectides en el Pla d'Actuació Municipal. També hi consten, a més, les actuacions encaminades a garantir l'operativitat dels mitjans humans i materials de què disposa. Els PAM formen part d'aquest Pla i es desenvoluparan en el procés d'implantació d'aquest.

Han d'elaborar el corresponent Pla d'Actuació Municipal, aquells municipis que estan en una zona de risc d'incendis forestals. Veure llistat a l'annex 1.

La llista d'aquests municipis serà actualitzada periòdicament, d'acord amb el que està previst en el punt 6.2.

Els consells comarcals podran elaborar Plans d'Assistència i Suport (PAS) per als municipis del seu àmbit territorial per ajudar-los a complir les seves responsabilitats, d'acord amb el que per reglament es desenvolupi, segons l'article 50 de la llei 4/97.

Correspon l'aprovació del Pla d'Actuació Municipal (PAM) a l'òrgan competent del municipi i la seva homologació per la Comissió de Protecció Civil de Catalunya.

3.3.1.1. Responsabilitats dels municipis

Són responsabilitats del municipi, per tal de prevenir i mitigar les conseqüències de l'incendi forestal:

- Elaborar, implantar i mantenir operatiu i actualitzat el PAM, designant una persona encarregada d'aquesta tasca, amb els mitjans necessaris, i establint un programa d'actuacions.
- Determinar i ubicar els elements vulnerables i establir les tasques prioritàries d'actuació.
- Determinar les instal·lacions que per la seva activitat han de dotar-se d'un pla d'autoprotecció, i donar suport a la seva elaboració i execució. Segons el que està establert en el punt 3.3.2.
- Conèixer els mitjans i recursos del municipi, mantenint actualitzades i operatives les dades.
- Col·laborar en l'elaboració dels Plans d'Actuació dels Grups, dels Plans de Sector de Risc i, en general, en les accions d'implantació i manteniment del Pla INFOCAT.
- Informar la població en general.
- Organitzar i gestionar l'actuació dels voluntaris municipals.

El municipi constituirà un Centre de Coordinació Operativa Municipal (CECOPAL), normalment ubicat al costat del Centre Receptor d'Alarques municipal (CRA), en contacte amb el Centre de Comandament Avançat (CCA) i el Centre de Coordinació Operativa de Catalunya (CECAT).

3.3.1.2. Funcions bàsiques del PAM

Són funcions bàsiques dels PAM:

- Preveure l'estructura organitzativa i els procediments per a la intervenció en emergències per incendis forestals que afectin el seu terme municipal, en coordinació amb els grups d'actuació previstos en aquest pla.
- Preveure procediments d'informació i alerta a la població en coordinació amb els previstos en aquest Pla, fent especial atenció als elements vulnerables possiblement afectats.
- Preveure l'organització necessària per a la posada en pràctica, en cas d'emergència, de mesures orientades a la disminució dels efectes de l'incendi forestal i dels fenòmens perillosos que d'ella se'n puguin derivar. Cal preveure allotjament, proveïment d'aliments, control, serveis socials, etc. per aquelles persones afectades i que han estat evacuades i que no tenen allotjament,...
- Catalogar els mitjans i recursos específics per a la posada en pràctica de les activitats previstes.

3.3.1.3. Direcció del PAM

El/la director/a del PAM és l'alcalde, o persona en qui delegui (tinent d'alcalde o regidor).

Les funcions bàsiques dels alcaldes en cas d'emergència, com a "autoritat local superior de protecció civil, sens perjudici de les funcions del/la Conseller/a de Interior, Relacions Institucionals i Participació en cas d'activació d'un pla autònom" es defineixen a l'article 48 de la Llei de Protecció Civil de Catalunya. D'acord amb aquesta disposició legal, les funcions del/de la Director/a del PAM quan el pla INFOCAT està activat són:

- Declarar l'activació i la desactivació del PAM.

- Informar i coordinar-se amb el/la Director/a del pla autonòmic, a través del CECAT.
- Exercir la direcció i el comandament superior i la coordinació i inspecció de tots els serveis i recursos afectes al PAM i de les actuacions que es facin, sense perjudici de les funcions que corresponen al/la Director/a del Pla.
- Convocar el comitè d'emergències municipal.
- Constituir el CECOPAL i exercir-ne la direcció superior.
- Dirigir i coordinar en el terme municipal les actuacions adreçades a informar i protegir la població.
- Dirigir i coordinar l'avaluació i definició dels principals elements vulnerables del terme municipal afectats per l'emergència.
- Requerir l'activació dels Plans d'Autoprotecció i, si cal, activar-los i desactivar-los subsidiàriament.
- Coordinar la integració dels recursos municipals adscrits als grups d'actuació del Pla INFOCAT
- Requerir les entitats privades i els particulars per a la prestació de la col·laboració necessària.
- Dirigir i coordinar, en general, l'execució de les funcions encomanades al municipi.

3.3.1.4. Mitjans municipals

El municipi disposa d'un Centre de Coordinació Operativa Municipal (CECOPAL) que estarà en contacte permanent amb el Centre de Comandament Avançat (CCA) i els Controls Centrals de les Regions d'Emergència dels serveis d'extinció, en qualsevol sinistre i amb el/la Director/a del Pla, a través del Centre de Coordinació Operativa de Catalunya (CECAT).

Així mateix el municipi ha de tenir un Centre Receptor d'Alarmes municipal, telèfon amb resposta les 24 hores del dia, tots els dies de l'any.

El catàleg de mitjans i recursos municipals passarà a formar part del catàleg de mitjans i recursos del Pla INFOCAT.

3.3.2. Plans d'Autoprotecció

3.3.2.1. Titulars dels elements vulnerables.

Els centres i instal·lacions tant públics com privats considerats vulnerables i que estan ubicats en els municipis susceptibles de tenir incendis forestals, han d'elaborar Plans d'Autoprotecció que contemplin les mesures de resposta interna davant d'un incendi forestal que els pugui afectar.

Es consideren com a tals, en general, centres i instal·lacions, dels tipus següents, ubicats en zones forestals::

- Zones poblades: nuclis de població i urbanitzacions
- Cases de colònies, zones turístiques, zones d'esbarjo, càmpings,...
- Zones de risc definit que poden crear un efecte dòmino: polvorins, establiments pirotècnics, gasolineres, gasoductes i oleoductes, indústries, estacions i subestacions transformadores, etc.

En els plans de sectors de risc es pot precisar més el tipus de centres i instal·lacions.

En el Pla és on s'ha de definir l'organització, el funcionament i els mitjans disponibles per a fer front a l'emergència.

La redacció i manteniment dels PAU correspon a la persona titular o representant del bé a protegir, mentre que la seva aprovació correspon a l'òrgan competent del municipi. L'homologació sempre correspon a la Comissió de Protecció Civil de Catalunya, amb informe previ de l'ajuntament, d'acord amb l'article 19 de la llei de protecció civil.

Per aquells casos que l'explotació estigui cedida o arrendada a una altra entitat o persona física o jurídica el concessionari o arrendatari assumirà l'obligació del titular, si bé aquest resta responsable subsidiàriament.

3.3.3. Altres plans

3.3.3.1. Plans de Sectors de Risc (Plans d'Actuació de les zones definides al pla INFOCAT)

Els plans de sectors de risc són aquells plans de cadascuna de les zones derivades de la zonificació del territori del Pla INFOCAT i que s'han indicat en el punt 2.5.

En aquests plans es realitzarà l'anàlisi de risc de la zona i s'estudiaran els possibles escenaris. A partir dels diferents escenaris que s'hi defineixin es concretaran les actuacions a realitzar per a fer front a l'emergència, es definiran els grups d'actuació en la zona i es contemplarà un estudi de les necessitats de mitjans i recursos per a dur a terme l'estratègia d'actuació plantejada pels diferents grups d'actuació (plans d'actuació de cadascun dels grups d'actuació).

Aquest pla ha de tenir associats els Plans d'Actuació Municipal, amb els corresponents PAU dels elements vulnerables.

Aquests plans s'han de redactar d'acord amb l'índex que s'especifiquen en l'annex 10.

3.3.3.2. Plans d'Actuació dels Grups Actuants

Les actuacions previstes al pla INFOCAT seran executades pels Grups d'actuació:

- Grup d'Intervenció
- Grup d'Ordre
- Grup Logístic
- Grup d'Avaluació de l'Incendi Forestal i dels Riscos Associats
- Grup Sanitari

Els grups d'actuació formen la part operativa del Pla INFOCAT. Cada grup està format per personal especialitzat i els seus mitjans. La seva estructura i els procediments operatius es concreten en el corresponent Pla d'Actuació de Grup

(PAG). Cada grup té un coordinador que s'encarrega d'integrar i optimitzar el funcionament conjunt de tots els col·lectius adscrits al grup. A partir d'aquí els actuants funcionen segons els seus comandaments naturals. El coordinador és el responsable de l'elaboració i implantació del corresponent pla d'actuació i del manteniment de l'operativitat del grup. A més, a l'esmentat pla d'actuació es definirà un responsable del grup al Centre de Comandament Avançat (CCA). Normalment es tractarà del professional de més alt grau adscrit al grup que estigui present a la zona.

3.3.3.3 Plans d'Actuació d'altres elements de l'estructura del Pla INFOCAT

3.3.3.3.1 Pla d'actuació del CECAT

Veure a l'annex 4.

3.3.3.3.2 Pla d'actuació del Gabinet d'Informació.

3.3.3.3.3 Altres plans d'actuació

Plans d'Actuació de les Vies de Comunicació (PAVIC).

Plans d'Actuació dels Serveis Bàsics (PASB).

3.3.4. Fitxes d'actuació

El pla d'emergència i els plans d'actuació són els documents d'organització de la resposta a l'emergència. Les fitxes són els documents de resposta pròpiament dits per a tots aquells que intervenen o poden intervenir-hi.

Les corresponents fitxes d'actuació de cada grup, entitat i/o institució davant d'una emergència, seran elaborades per cadascun d'ells i es concretaran en la fase d'implantació del Pla.

3.4 CENTRES DEFINITS EN EL PLA

3.4.1. El Centre de Coordinació Operativa de Catalunya (CECAT)

Segons la llei 4/1997 de protecció civil a Catalunya, el CECAT és el centre superior de coordinació i informació de l'estructura de protecció civil de Catalunya. El CECAT és doncs, el Centre de Coordinació Operativa del Pla .

Els diferents centres operatius dels organismes que formen els grups d'actuació, els CECOPAL i el o els CCA, s'enllacen i es consideren integrats al CECAT durant l'activació del Pla. En el CECAT estaran situats ordinàriament el/la director/a del Pla, junt amb el Consell Assessor i el Gabinet d'informació.

Sota el nom de CECAT s'inclouen seus en les demarcacions territorials per agilitzar les tasques de coordinació (exemple: el CECOTAR a les comarques de Tarragona).

El CECAT funcionarà com a Centre de Coordinació Operativa Integrat (**CECOPI**) en el moment en que sigui així sol·licitat pel/per la Director/a del Pla o en qualsevol cas, la situació sigui declarada d'interès estatal.

D'acord amb les seves funcions, el CECAT serà:

- Centre de recepció d'alarmes.
- Centre de comunicacions amb els organismes implicats, tant de la Generalitat com d'altres administracions i privats.
- Centre de coordinació de l'emergència..
- Centre de suport tècnic del/de la Director/a del Pla, pel que fa a:
 - Informació: bases de dades, cartografia, mitjans i recursos, informació pròpia del Pla.
 - Assessorament: coneixement d'experts dins del Consell Assessor.
 - Gestió del Pla: procediment d'activació, procediment de desactivació, seguiment.
- Centre de coordinació dels CECOPAL.

3.4.2. Centre de Coordinació Operativa Municipal (CECOPAL)

És el centre de direcció i coordinació del Pla d'Actuació Municipal. Per tant, des del CECOPAL es dirigeixen les accions que són responsabilitat del municipi i es recolzen a nivell municipal les accions determinades pel/per la Director/a del Pla INFOCAT. En aquest sentit, des del CECOPAL es vetllarà per la bona coordinació dels mitjans i recursos municipals integrats en els grups d'actuació del Pla INFOCAT. L'alcalde o la persona en qui ell delegui, és el màxim responsable del CECOPAL.

Cada municipi potencialment obligat a elaborar el Pla d'Actuació Municipal, disposarà d'un CECOPAL. Els plans d'assistència i suport comarcals podran preveure altres centres i eines que recolzin els diferents CECOPAL del territori i facilitin l'exercici de la funció de direcció dels plans d'actuació municipal, d'acord amb el que estableix la llei de protecció civil..

3.4.3. Centre de Comandament Avançat (CCA)

És el centre des d'on es coordinen les diferents actuacions "in situ" per combatre l'emergència, així com la coordinació de les xarxes de transmissions. Està en coordinació i contacte permanent a temps real amb el/la Director/a del Pla, a través del CECAT, amb els CECOPAL, i amb els corresponents Controls Centrals de Bombers.

El Coordinador del Grup d'Intervenció és també el Coordinador del CCA i coordina les actuacions de tots els altres grups al lloc de l'emergència. És també qui determina la seva ubicació i la transmet immediatament al CECAT, des d'on es comunicarà als altres grups, a través dels respectius centres de coordinació.

Per bé que la ubicació del CCA depèn de les característiques de l'emergència, cal tenir en compte, però, que el CCA ha d'estar en un lloc segur i prop de la zona més afectada pel sinistre, és a dir, prop del lloc on caldrà concentrar els esforços. D'acord amb les circumstàncies de l'emergència es podran establir el número de CCA necessaris.

3.4.4. Centre de Coordinació Operativa estatal (CECOP)

És el Centre de Coordinació Operativa de la Delegació i Subdelegacions del Govern de l'Estat a Catalunya, des d'on es farà l'enllaç amb el Pla d'Emergència Estatal.

3.4.5. Altres centres relacionats amb Pla INFOCAT

En funció de les necessitats, el CECAT es mantindrà en contacte amb altres centres, bàsicament centres de coordinació d'organismes implicats en el Pla, centres de control de les entitats o empreses responsables dels serveis bàsics per a la població, de gestió d'infraestructures i les vies de comunicació i de les instal·lacions que en cas d'emergència puguin fer augmentar els danys per efectes de risc associats.

- Centre de control del Departament de Medi Ambient i Habitatge.
- Centre de control de les Agrupació de Defensa Forestal (ADF).
- Centre de control de Sistema d'Emergències Mèdiques SA
- Lloc de comandament de RENFE/ADIF per cadascuna de les províncies.
- Lloc de comandament de Ferrocarrils de la Generalitat.
- Centre de control de les diferents autopistes.
- Centre de control de carreteres de la Generalitat.
- Serveis de carreteres de la diputació per a cada una de les províncies.
- Centre de control de la demarcació de carreteres de l'Estat.
- Centre de control de Trànsit.
- Centre de control de Mossos d'Esquadra.

4. OPERATIVITAT

4.1. PREVISIÓ DEL RISC

Davant d'una situació potencialment greu d'incendi forestal, és fonamental una transmissió ràpida de la informació entre tots els estaments involucrats per tal de poder procedir a realitzar, al més ràpid possible, les mesures adients per a fer front a l'emergència.

El Pla INFOCAT preveu un avís de **prealerta** quan s'activi el pla Alfa a nivell 2 o a criteri de la Direcció del Pla quan es produeixin situacions potencialment greus de gran incendi forestal.

La prealerta implicarà que:

- Hi hagi una informació interna entre les institucions i els organismes.
- Mobilitzacions orientades a intensificar la vigilància de zones forestals i disponibilitat de mitjans.
- Es començarà a informar a la població del perill d'incendis forestals en els casos que s'escaiguin.

Cada organisme continuarà donant la seva informació habitual i iniciarà les tasques previstes en el seu pla d'actuació.

En cas que hi hagi una previsió informant de la millora de les condicions, s'enviarà la informació a les institucions i als mitjans de comunicació.

4.2. CRITERIS D'ACTIVACIÓ

Tant el Pla INFOCAT com els PAM es poden activar en ALERTA o en EMERGÈNCIA, en funció de les característiques de l'incendi forestal i dels elements vulnerables afectats.

4.2.1. Nivells d'activació

ACTIVACIÓ EN ALERTA:

Es procedirà a l'activació en alerta del Pla INFOCAT davant d'aquelles situacions que facin necessari l'establiment d'amplies mesures preventives i de control. Això es donarà en els supòsits:

- Quan s'activi el pla Alfa a nivell 3.
- En incendis que, sense comportar en principi perill per a les persones alienes a l'extinció i per als béns que no siguin de naturalesa forestal, es preveu que tinguin una duració prou important com perquè sigui necessària l'activació d'un dispositiu preventiu especial (per exemple >10 hores).
- En incendis importants ja extingits on es fa necessari un control de la zona afectada als efectes d'evitar que es produeixi una reactivació.
- Altres supòsits, a criteri del/de la Director/a del Pla, que justifiquin l'activació d'un dispositiu preventiu especial.

L'activació en fase d'alerta implicarà, a més de l'alerta dels grups actuants, actuacions preventives i sistematitzades en els diferents cossos que els integren com ara la reorganització del personal als efectes d'incrementar la disponibilitat d'efectius, d'acord amb els respectius plans d'actuació.

D'altra banda, també implicarà la informació als organismes i serveis involucrats a fi i efecte d'activar els seus dispositius preventius enfront el risc d'incendis forestals, la informació a la població en els casos que s'escaiguin i el seguiment de les tasques a realitzar.

A més, quan el Pla INFOCAT s'activi en alerta degut a l'activació del pla Alfa a nivell 3 es realitzaran les reunions necessàries de coordinació per a plantejar les actuacions a prendre durant l'episodi, la valoració de control d'accessos a alguns massissos i les accions que s'estimin adients per a minimitzar el risc.

ACTIVACIÓ EN EMERGÈNCIA.

El Pla es podrà activar, en funció a la gravetat creixent de la situació, en les fases següents:

Fase d'emergència-1. El Pla INFOCAT s'activarà en emergència-1 quan es produeixi un incendi o conjunt d'incendis que tinguin efectes importants però limitats i/o localitzats sobre el territori. Aquesta circumstància s'avaluarà a partir de la informació de que es disposi en el moment de l'emergència en base a criteris de:

- Grau d'afectació a la població i actuacions sobre la mateixa (informació, evacuació, per ex., d'urbanitzacions, barris de nuclis urbans, etc.).
- duració prevista (per exemple >24 hores).
- extensió (nombre de municipis afectats, nombre d'hectàrees afectades depenent del tipus de terreny, etc.) (per exemple >500 ha).
- mitjans necessaris.

Fase d'emergència-2. El pla INFOCAT s'activarà en emergència-2 quan es produeixi un gran incendi o conjunt d'incendis simultanis els efectes dels quals afectin una extensió important del territori també en base als criteris anteriorment esmentats (per exemple que afecti a més d'una regió d'emergències o posi en perill greu nuclis importants de població).

L'activació en fase d'emergència, dins dels seus dos estadis de gravetat, suposarà a més la posada en funcionament de l'estructura organitzativa de gestió de l'emergència definida pel Pla INFOCAT.

Quadre d'equivalència amb els nivells referenciats a la Directritz Bàsica de Protecció Civil de Emergencia por incendios forestales.

| NIVELL | FASE |
|--------|--------------|
| 0 | NO ACTIVACIÓ |
| | PREALERTA |
| | ALERTA |
| 1 | EMERGÈNCIA 1 |
| 2 | EMERGÈNCIA 2 |
| 3 | |

4.3. PROCEDIMENTS D'ACTUACIÓ

4.3.1. Avís de Prealerta

Davant d'un avís de prealerta del Pla INFOCAT, el CECAT enviarà els avisos a les entitats i organismes involucrats en el pla corresponents a les accions i territori previsiblement afectats.

Els organismes i entitats afectats procediran a fer les actuacions previstes en els seus plans d'actuació, per exemple:

- Moviment i preparació de mitjans.
- Intensificar la vigilància per part dels diferents dispositius de vigilància i prevenció d'incendis forestals desplegats sobre el territori dins les seves competències: control de columnes de fum a terrenys forestals i a terrenys no forestals a menys de 500 m de zones forestals.
- Fer apagar els focs que havien estat autoritzats, excepte aquells que disposin d'un permís excepcional.
- Control de llocs predeterminats d'especial risc.
- Control de circulació de vehicles per zones forestals predeterminades.
- Posada en servei de punts de guaita estratègics i predeterminats.
- Control d'abocadors predeterminats.

4.3.2. Activació del Pla en alerta

Valoració inicial i primeres actuacions

Una cop arribi a la Direcció del Pla l'avís de risc alt d'incendi forestal o l'avís que hi ha un incendi forestal, es procedirà a una primera avaluació de la seva repercussió i de les emergències que se n'hagin pogut derivar. Aquesta avaluació es farà a partir del mapa dinàmic de perill d'incendis diari, de les previsions meteorològiques realitzades pel Servei de Meteorologia de Catalunya i/o a partir de la informació dels actuants desplaçats a les diferents zones afectades, de les corresponents autoritats municipals, dels gestors de les vies de comunicació i dels serveis bàsics i dels elements que puguin produir emergències derivades.

Aquesta valoració, d'acord amb els criteris establerts, portarà a la decisió d'activació del pla INFOCAT i a la posada en marxa dels dispositius descrits en els punts següents.

El Pla INFOCAT es mantindrà en alerta mentre estigui activat el pla Alfa a nivell 3 o la situació es pugui solucionar amb els mitjans habituals de gestió d'emergències i l'afectació a la població sigui nul·la o reduïda. Atès que es pot provocar l'alarma entre la població o pot evolucionar cap a un empitjorament, l'activació del Pla INFOCAT anirà encaminada a la informació i al seguiment. Per tant, es comunica a tots els grups d'actuació i s'informa a les autoritats i institucions.

Principals actuacions:

- Quan el Pla INFOCAT estigui en alerta degut a que el pla Alfa estigui a nivell 3 implicarà que es realitzin:
 - Les reunions de coordinació necessàries per a decidir actuacions a prendre durant l'episodi al CECAT o en el lloc on la Direcció del Pla designi.
 - Les valoracions per fer controls d'accessos als massissos, concretant com s'han de fer i les mesures que s'han de prendre en cada cas.
- Els organismes i entitats afectats procediran a fer les actuacions previstes en els seus plans d'actuació, per exemple:
 - Control de columnes de fum a terrenys forestals i a terrenys no forestals a menys de 500 m de zones forestals.
 - Fer apagar els focs que havien estat autoritzats, excepte aquells que disposin d'un permís excepcional.
 - Control de llocs predeterminats d'especial risc.
 - Control de circulació de vehicles per zones forestals predeterminades.
 - Posada en servei de punts de guaita estratègics i predeterminats.
 - Control d'abocadors predeterminats.
 - Control d'accés a determinats massissos forestals.

- Establiment d'un comitè de crisi a la seu del CECAT.
- Establiment de centres de coordinació d'efectius en al zones d'actuació.
- Es farà la valoració de la importància i ubicació de l'incendi i/o de les comarques amb risc molt alt i ho indicaran al CECAT.
- Des del CECAT, es realitzarà la difusió de la informació amb el pla de trucades previst, informant i alertant a:
 - El Coordinador del Grup d'Intervenció.
 - El Centre de coordinació del Grup d'Ordre.
 - L'ajuntament o els ajuntaments dels municipis que puguin quedar afectats.
 - El Consell Assessor.
 - El Gabinet d'informació.
 - Altres entitats i/o organismes que puguin resultar d'interès.
- Realitzar les actuacions més adients per fer front a l'incendi forestal o les accions preventives que s'escaiguin, d'acord amb el pla d'actuació previst per cada organisme implicat.

Si es considera oportú, d'acord amb el/la Director/a del Pla, es constituirà el Gabinet d'Informació i es farà un comunicat als mitjans de comunicació social.

4.3.3. Activació del Pla en emergència

Quan hi hagi una situació greu es procedirà a activar el pla INFOCAT en fase d'emergència, d'acord amb els criteris previstos.

L'activació del pla en EMERGÈNCIA implica les actuacions següents:

- Determinació de l'abast de l'incendi forestal i valorar i analitzar les situacions de risc provocades per l'incendi forestal
- Realitzar les actuacions més adients per fer front a l'emergència i aplicar les mesures de protecció a la població, als béns i a l'entorn.
- Control d'accessos en les vies que porta a l'accés de la zona afectada per part del grup d'ordre, i regulació del trànsit, si s'escau.
- Des del CECAT, difusió de la informació amb el Pla de trucades previst i actuacions segons la informació recollida:
 - Informar els ajuntaments dels municipis que estiguin afectats.
 - Avís a la resta de grups d'actuació, Consell Assessor i Gabinet d'informació.
 - Primera estimació de l'abast de l'incendi forestal i confirmació de l'activació dels PAM dels municipis afectats.
 - Mobilització del Grup Sanitari, per avaluació de l'estat dels recursos hospitalaris, si s'escau.
 - Contacte amb les entitats responsables de la gestió de les vies de comunicació i de les empreses de serveis bàsics de la zona afectada.
 - Contacte amb els elements que en cas d'incendi forestal poden augmentar els danys per efectes catastròfics associats.
 - Alerta a altres entitats integrades en la estructura del Pla.
 - Informació als elements vulnerables de la zona afectada.
 - Seguiment de l'emergència.
- Decidir i validar la informació a difondre a través dels mitjans de comunicació social amb el suport del Gabinet d'Informació.

Les trucades es realitzaran en paral·lel en la mesura que sigui possible.

- El/la Director/a del pla pot convocar el Consell Assessor si ho creu oportú.
- Definir la zona d'intervenció en un GIF i procedir a l'evacuació de la població en els casos necessaris.

En cas d'emergència 2, a més a més de les actuacions indicades amb caràcter general cal que realitzin també:

- Convocar el Consell Assessor al CECAT.

4.3.4. Primeres actuacions

Les missions a realitzar en els primers moments, seran les següents:

* Grup d'Intervenció:

Servei d'extinció:

- Rebre informació sobre l'incendi forestal i del seu abast.
- Establir el o els Centres de Comandament Avançat.
- Establir els sectors d'actuació en l'incendi forestal.
- Actuar sobre el sinistre i, si s'escau, executar mesures d'extinció extraordinàries.
- Coordinar els recursos disponibles.
- Mobilitzar els recursos més immediats per a l'emergència.
- Avaluar la situació i informar al CECAT.

Efectius Direcció General del Medi Natural:

- Obtenció de dades del perímetre i superfície afectada.
- Informar de l'evolució de l'incendi i estudi de les seves causes.
- Assessorament tècnic referent a camins, punts d'aigua, vegetació, etc.
- Coordinació de les ADF i altres dispositius del Departament de Medi Ambient i Habitatge.
- Accions encaminades a determinar les possibles causes de l'incendi.
- Avaluació de l'incendi forestal i trametre immediatament les conclusions de la valoració.
- Atendre les víctimes i combatre l'incendi forestal en col·laboració amb els serveis de bombers.

ADF

*** Grup d'Ordre:**

- Senyalització.
- Control d'accessos i ordenació i regulació del trànsit de les vies properes de la zona afectada.
- Executar les tasques d'evacuació i confinament, si s'escau.

4.3.5. Coordinació

La coordinació dins el pla inclou els següents aspectes: coordinació dels grups d'actuació, coordinació amb els municipis, coordinació amb les institucions i empreses de gestió de serveis bàsics i de les vies de comunicació, coordinació amb les instal·lacions singulars amb capacitat d'incrementar el dany per accidents derivats de l'incendi forestal. La coordinació es durà a terme de la manera següent:

- La coordinació dels treballs operatius, abans de la constitució dels CCA, es realitzarà a través dels Controls Centrals o de coordinació de cada organisme d'acord amb el Pla INFOCAT i els plans d'actuació d'aquests organismes. In situ, es realitzarà a través del comandament del Grup d'Intervenció.
- En el CCA quan estigui establert es situarà el coordinador del Grup d'Intervenció, el qual actuarà d'interlocutor directe amb el CECAT i de coordinador de les accions i mitjans actuants a través dels responsables en el propi CCA.
- El/la Director/a del Pla INFOCAT coordinarà les actuacions dels diferents municipis mitjançant el CECAT i els corresponents CECOPAL.
- Les actuacions no vinculades directament amb el CCA, tant dels Grups d'Actuació com d'altres entitats seran coordinades des dels centres de coordinació de cada grup, en contacte amb el CECAT al qual aniran informant.

4.3.6. Seguiment del desenvolupament del succés. Fi de l'emergència

El seguiment del succés serà fet des del CECAT, a través de les informacions que arribin del CCA, dels diferents centres de coordinació i a través de les dades que arribin del grup d'avaluació de l'incendi forestal i de riscos associats.

El/la Director/a del Pla INFOCAT decidirà les mesures a prendre o canvis d'estratègia, i decretarà la fi de l'emergència basant-se en les recomanacions del Consell Assessor, un cop restablerta la normalitat i minimitzades les conseqüències de l'incendi forestal. Des del CECAT es transmetrà la fi de l'emergència a tots els estaments involucrats.

Un cop desactivat el Pla INFOCAT, els poders públics podran establir, si s'escau, un pla de recuperació i rehabilitació de l'entorn i dels serveis bàsics, tal com s'exposa a la secció cinquena de la llei de protecció civil de Catalunya.

4.4.. INTERFASE I COORDINACIÓ AMB ALTRES PLANS

4.4.1. Plans d'Actuació de Sectors de Risc

El/la Conseller/a de Interior, Relacions Institucionals i Participació és el/la Director/a dels Plans d'Actuació de Sector de Risc, que els activarà en cas que es produeixin les condicions determinades en el pla. L'activació d'aquest pla implicarà l'activació del Pla INFOCAT en la fase corresponent.

Un cop s'activi algun Pla d'Actuació de Sector de Risc es comunicarà des del CECAT als municipis afectats.

4.4.2. Plans d'Actuació Municipal

L'alcalde de cada municipi afectat, com a Director/a del Pla d'Actuació Municipal, serà alertat pel CECAT a través del Centre Receptor d'Alarmes del seu municipi quan es produeixi l'activació del Pla INFOCAT. L'alcalde, d'acord amb el/la Director/a del Pla, activarà el Pla d'Actuació Municipal (PAM).

Hi haurà una comunicació constant entre el CECAT i els CECOPAL.

4.4.3. Plans d'Autoprotecció

Hi ha d'haver una interfase entre el Pla INFOCAT, els corresponents Plans d'Actuació Municipal i els Plans d'Autoprotecció. Aquesta interfase s'entén com el conjunt de procediments i mitjans comuns entre el Pla d'Autoprotecció i els primers, així com els criteris i canals de notificació entre ells.

4.5. ACTUACIONS GENERALS DE PROTECCIÓ A LA POBLACIÓ

4.5.1. Determinació de la zona d'emergència.

Cal determinar l'abast de l'incendi forestal i en quines zones s'ha de procedir a fer les tasques d'extinció, de rescat,... i d'altres que de l'emergència se'n pugui derivar, i definir la resposta que cal prendre.

Per a la determinació de l'avaluació de l'emergència, el/la Director/a del Pla disposarà de diferents fonts d'informació:

- la procedent del CCA i dels municipis afectats.
- la facilitada pel Consell Assessor i els diferents centres operatius a través del CECAT.
- la que desenvolupi el Grup d'Avaluació de l'Incendi Forestal i dels Riscos Associats.

Amb aquestes dades el/la Director/a determinarà la zona d'emergència, i, si s'escau, definirà zones d'actuació prioritària.

4.5.2. Control d'accessos

El control d'accessos té com a objectiu controlar les entrades i les sortides de persones i vehicles de la zona d'emergència. Amb aquest control es pretén:

- Facilitar l'entrada i sortida dels Grups d'Actuació a la zona d'emergència.
- Establir el control del trànsit i disposició dels vehicles dels diferents grups que arriben al CCA.
- Evitar danys a les persones i vehicles per accés a vies insegures.
- Minimitzar l'efecte de l'emergència sobre la normalitat del trànsit i la seguretat viària.

Aquest control contemplarà el trànsit rodat i també el ferroviari.

L'aplicació d'aquesta mesura implica tallar, desviar i controlar el trànsit a la zona afectada, i és bàsicament, responsabilitat dels integrants del Grup d'Ordre, d'acord amb el seu pla d'actuació.

4.5.3. Evacuació i allotjament

Aquesta mesura consisteix en les accions encaminades a desallotjar la població de les zones de risc i procedir al seu allotjament adient en llocs segurs.

Els diversos plans d'actuació i d'autoprotecció han de preveure la determinació de les zones poblades amb risc potencial d'incendi forestal, els seus mecanismes d'avís i alerta, informació, les seves vies d'evacuació i els llocs adients d'allotjament en cas d'evacuació.

La decisió d'evacuar i allotjar la població la prendrà el/la Director/a del Pla INFOCAT d'acord amb l'alcalde o alcaldes dels municipis corresponents. En cas d'urgència, la decisió podrà ser presa pel coordinador del CCA o el grup d'intervenció. L'execució de l'evacuació serà feta pel Grup d'Ordre sota la coordinació del CCA.

S'habilitaran llocs d'allotjament temporal per a aquelles persones que hagin quedat sense habitatge o quan aquest no sigui segur.

En els casos que la instal·lació tingui prevista la resistència al pas de l'incendi, caldrà preveure el confinament com a mesura de protecció.

A la zona d'intervenció prevista, es procedirà a l'evacuació o el confinament atenent a si la instal·lació pot resistir o no el pas de l'incendi forestal.

4.5.4. Informació a la població durant la situació d'emergència

Els principals objectius que es pretenen aconseguir amb els avisos i la informació a la població són els següents:

- Alertar i informar la població.
- Assegurar l'autoprotecció.
- Mitigar les conseqüències de l'accident.

La informació procedent del/de la Director/a del Pla haurà d'ajustar-se a pautes preestablertes per a cada situació i segons el tipus de notificació que s'emeti (consell, ordre, etc.). El Gabinet d'Informació difondrà als mitjans de comunicació social, ràdio, TV, telèfon d'informació 012, etc., les notícies que el/la Director/a del Pla consideri oportunes.

Aquesta informació haurà de ser concisa i adequada al moment i a la gravetat de l'emergència o incident.

El nivell d'informació per a la població dependrà de la gravetat de l'emergència o de l'incident i de la seva finalitat concreta. La transmissió podrà fer-se per algun dels mitjans següents:

- Emissores de ràdio:
 - "Catalunya Ràdio"
 - "Catalunya Informació"
 - "Radio Nacional de España"
 - Emissores municipals.
- Megafonia fixa, sirenes o altres mitjans d'avís.
- Policia Local, Guàrdia Urbana, Mossos d'Esquadra i Guàrdia Civil, amb cotxes patrulla i megafonia mòbil.
- Policia Local, porta a porta (en alguns casos especials).
- Telèfons particulars (en alguns casos especials).

Veure els consells a l'annex 7.

4.6. LA COORDINACIÓ AMB EL PLA ESTATAL

4.6.1. Sistema d'informació

La coordinació entre el Pla INFOCAT i el pla estatal implica la informació, a través del CECAT, a la Delegació del Govern a Catalunya, i a les subdelegacions ubicades al territori, que contindrà:

- a) L'activació del pla en alerta o emergència.
- b) Abast i característiques de l'incendi forestal, afectació a la població i als serveis essencials i vies de comunicació i altres dades que es considerin d'interès.
- c) Fase d'activació del pla INFOCAT i previsió d'evolució de la situació d'emergència.
- d) La desactivació del pla.

4.6.2. Òrgans de direcció

Quan l'emergència sigui declarada d'interès estatal (situació 3) o quan el/la Director/la del Pla ho sol·liciti (en situació 2), les funcions de direcció i coordinació de l'emergència seran exercides pel Comitè de Direcció, que comptarà amb el recolzament del CECAT transformat en Centre de Coordinació Operativa Integrat (CECOPI). El Comitè de Direcció estarà format per un representant designat pel Ministeri del Interior i el/la Conseller/a d'Interior, Relacions Institucionals i Participació, o persones en qui deleguin.

El Comitè de Direcció, de mutu acord, pot canviar la ubicació del CECOPI si amb això s'aconsegueix una millora en el desenvolupament de les seves accions.

El Comitè de Direcció disposarà, com a òrgans de suport, del Consell Assessor i del Gabinet d'Informació, la composició dels quals es revisarà d'acord amb les noves necessitats. En la composició dels grups d'actuació s'introduiran els canvis imprescindibles per a una millor integració i cooperació de les possibles unitats que intervinguin (Exèrcit, Servei Aeri de Rescat (SAR), etcètera).

4.6.3. Assignació de mitjans i recursos de titularitat estatal al Pla

L'assignació de mitjans i recursos de titularitat estatal s'efectuarà tal com defineix l'Acord de Ministres del 6 de maig de 1994 publicada a la Resolució del 4 de juliol de 1994 de la Secretaria d'Estat d'Interior en el BOE del 18 de juliol de 1994.

4.6.4. Cooperació de les forces armades

Quan les característiques de l'emergència ho aconsellin, i amb la sol·licitud prèvia per part del/de la Director/a del Pla, el/la Delegat/da del Govern a Catalunya valorarà la necessitat de cooperació d'unitats militars en les tasques que els siguin assignades.

La formalització de la sol·licitud l'efectuarà el/la Delegat/da del Govern a Catalunya a les autoritats militars competents. En cas que els mitjans requerits es trobin en una altra regió militar, la sol·licitud es cursarà a través de la Direcció General de Protecció Civil.

Per tal de facilitar la coordinació, un representant de l'autoritat militar s'integrarà en el Consell Assessor. Aquest representant actuarà d'enllaç amb els comandaments de les unitats participants, als quals transmetrà les missions generals a complir.

La participació de mitjans militars es farà sempre per unitats completes, sota el comandament dels seus caps naturals. En les accions d'intervenció de mitjans de les FAS, el detall de les missions sobre el terreny, les facilitarà el cap del grup corresponent, prèvia consulta amb el cap de la unitat participant.

4.6.5. Sol·licitud de mitjans de socors internacionals

La sol·licitud d'ajuda internacional l'efectuarà la Direcció General de Protecció Civil, a requeriment del/de la Delegat/da del Govern a Catalunya, prèvia sol·licitud del/de la Director/a del Pla INFOCAT. Aquesta sol·licitud s'efectuarà un cop exhaurides les possibilitats d'incorporació de mitjans estatals i d'altres comunitats autònomes, si s'escau, d'acord amb els procediments establerts per a l'aplicació de la Resolució del Consell de les Comunitats Europees de 8 de juliol de 1991 sobre la millora d'assistència recíproca entre Estats membres, en cas de catàstrofes naturals o tecnològiques.

5. INSTAL·LACIONS, MITJANS I RECURSOS ADSCRITS EN EL PLA

5.1. EQUIPAMENTS I INSTAL·LACIONS NECESSÀRIES PER L'ACTIVACIÓ DEL PLA

Les instal·lacions i equipaments necessaris són els que disposen per aquesta tasca, els organismes involucrats en el pla (Servei Meteorològic de Catalunya, Departament de Medi Ambient i Habitatge, Departament d'Interior, Relacions Institucionals i Participació, xarxa de comunicacions amb els organismes involucrats)

Durant la fase d'implantació d'aquest pla es determinaran quins són els equipaments extraordinaris necessaris per a la gestió de l'emergència, en el seu cas.

5.2. MITJANS I RECURSOS ESPECÍFICS PER ALS GRUPS ACTUANTS

Veure la relació de mitjans i recursos, tant materials com humans, necessaris per l'actuació dels diferents grups, en el catàleg de mitjans i recursos que s'adjunta en l'annex 3 i on es detallaran totes les dades.

6. IMPLANTACIÓ I MANTENIMENT

6.1. IMPLANTACIÓ DEL PLA

Per tal que el Pla sigui realment operatiu, serà necessari que tots els actuants previstos tinguin un ple coneixement dels mecanismes i les actuacions planificades i assignades. Aquesta fase d'assumpció d'actuacions i informació s'anomena *implantació*. La implantació és, per tant, una actuació profunda destinada a aconseguir l'operativitat real del Pla.

En concret, per al Pla INFOCAT, la implantació comporta:

1. Elaboració dels plans d'actuació dels grups d'actuació, dels plans de sectors de risc, dels municipis i de les entitats involucrades, així com dels protocols que d'ells se'n puguin derivar.
2. Campanyes de formació dirigides als diversos col·lectius d'actuants (bombers, Cos d'Agents Rurals, serveis d'ordre, sanitaris, personal de les diferents entitats integrades...).
3. Instal·lació, posada en marxa i disponibilitat dels dispositius, mitjans i recursos esmentats en el punt 5 d'aquest pla.
4. Campanyes d'informació i divulgació dirigides als ciutadans, per aconseguir d'aquests una resposta adequada a les diferents situacions. Cal explicar com es difondrà l'alarma i què cal fer en aquest cas.
5. Establiment dels mecanismes de revisió i manteniment del Pla INFOCAT i dels diversos plans d'actuació que el completen.
6. Realització dels primers exercicis i simulacres.

S'estableix un període de 3 anys a partir de l'aprovació del Pla com a fita per a l'acompliment dels objectius de la implantació. Es troba com annex 7 un programa detallat d'implantació del Pla INFOCAT.

6.2. MANTENIMENT DEL PLA: ACTUALITZACIONS I REVISIONS

Per tal de mantenir el Pla INFOCAT dins els nivells necessaris d'operativitat, cal dur a terme de forma periòdica una sèrie d'activitats:

- Actualitzacions, que afectaran els aspectes següents:
 - Manteniment de l'inventari de mitjans i recursos.
 - Mantenir al dia la valoració del risc i les seves conseqüències.
- Realització periòdica d'exercicis i simulacres, per tal que tots els recursos es trobin en el grau d'operativitat que el Pla els assigna.
- Desenvolupament i seguiment dels programes de formació destinats tant als òrgans i serveis actuants, com a la població civil.
- Dur a terme les propostes econòmiques adients perquè siguin viables tots els aspectes del Pla.
- Revisions del Pla INFOCAT, independents de les actualitzacions, que vindran determinades per:
 - Modificacions en la valoració dels riscos en funció a nous estudis.
 - Altres tipus de modificacions importants.
 - Pel termini de vigència previst d'acord amb la legislació vigent.

El programa de manteniment del Pla INFOCAT, en principi bianual, es detalla a l'annex 7.

ANNEXOS

ANNEX 1: MUNICIPIS I COMARQUES AMB RISC FORESTAL

A1.1. Llistat de municipis que han de fer el Pla d'Actuació Municipal (PAM) per incendis forestals:

En total són 628 que es distribueixen de la següent manera:

A.1.1.1. Municipis obligats pel perill ordenats per comarques

Alt Camp

Aiguamúrcia
Alcover
Cabra del Camp
el Pla de Santa Maria
el Pont d'Armentera
Figuerola del Camp
la Riba
Mont-ral
Montferri
Querol
Rodonyà
Valls
Vila-rodonà

Alt Empordà

Agullana
Avinyonet de Puigventós
Bàscara
Biure
Boadella d'Empordà
Borrassà
Cabanelles
Cadaqués
Cantallops
Capmany
Cistella
Colera
Darnius
el Port de la Selva
Espolla
Garrigàs
Garriguella
l'Escala
la Jonquera
la Selva de Mar
la Vajol
Lladó
Llançà
Llers
Maçanet de Cabrenys
Masarac
Mollet de Peralada
Navata
Ordis
Palau de Santa Eulàlia
Palau-saverdera
Pau
Pont de Molins

Pontós
Portbou
Rabós
Roses
Sant Climent Sescebes
Sant Llorenç de la Muga
Sant Mori
Saus
Terrades
Ventalló
Viladamat
Vilajuïga
Vilamaniscle
Vilanant
Vilaür

Alt Penedès

Avinyonet del Penedès
Castellet i la Gornal
Castellví de la Marca
Font-rubí
Gelida
Mediona
Olèrdola
Olesa de Bonesvalls
Pontons
Sant Cugat Sesgarrigues
Sant Llorenç d'Hortons
Sant Martí Sarroca
Sant Pere de Riudebitlles
Sant Quintí de Mediona
Sant Sadurní d'Anoia
Santa Margarida i els Monjos
Subirats
Torrelavit
Torrelles de Foix

Alt Urgell

Bassella
Cabó
Coll de Nargó
Estamariu
Fígols i Alinyà
la Seu d'Urgell
Oliana
Organyà
Peramola
Ribera d'Urgellet

Anoia

Argençola
Bellprat
Cabrera d'Igualada
Calonge de Segarra
Capellades
Carme
Castellfollit de Riubregós
Castellolí
Copons
el Bruc

els Hostalets de Pierola
els Prats de Rei
Jorba
la Llacuna
la Pobla de Claramunt
la Torre de Claramunt
Masquefa
Montmaneu
Òdena
Orpí
Piera
Pujalt
Rubió
Sant Martí de Tous
Sant Pere Sallavinera
Santa Margarida de Montbui
Santa Maria de Miralles
Vallbona d'Anoia
Veciana
Vilanova del Camí

Bages

Aguilar de Segarra
Artés
Avinyó
Balsareny
Calders
Callús
Cardona
Castellbell i el Vilar
Castellfollit del Boix
Castellgalí
Castellnou de Bages
el Pont de Vilomara i Rocafort
Fonollosa
Gaià
l'Estany
Manresa
Marganell
Moià
Monistrol de Calders
Monistrol de Montserrat
Mura
Navarcles
Navàs
Rajadell
Sallent
Sant Feliu Sasserra
Sant Fruitós de Bages
Sant Joan de Vilatorrada
Sant Mateu de Bages
Sant Salvador de Guardiola
Sant Vicenç de Castellet
Santa Maria d'Oló
Santpedor
Súria
Talamanca

Baix Camp

Alforja
Almoster
Arbolí
Capafonts
Castellvell del Camp
Colledejou
Duesaigües
l'Albiol
l'Aleixar
l'Argentera
la Febró
la Selva del Camp
les Borges del Camp
Maspujols
Mont-roig del Camp
Prades
Pratdip
Riudecanyes
Riudecols
Vandellòs i l'Hospitalet de l'Infant
Vilanova d'Escornalbou
Vilaplana

Baix Ebre

Aldover
Alfara de Carles
Benifallet
el Perelló
l'Ametlla de Mar
Paüls
Roquetes
Tivenys
Tortosa
Xerta

Baix Empordà

Begur
Calonge
Castell-Platja d'Aro
Colomers
Corçà
Cruïlles, Monells i Sant Sadurní de l'Heura
Foixà
Forallac
Garrigoles
Jafre
la Bisbal d'Empordà
la Pera
la Tallada d'Empordà
Mont-ras
Palafrugell
Palamós
Pals
Regencós
Sant Feliu de Guíxols
Santa Cristina d'Aro
Torrent
Torroella de Montgrí
Ullà

Vall-llobrega

Vilopriu

Baix Llobregat

Abdera

Begues

Castelldefels

Castellví de Rosanes

Cervelló

Collbató

Corbera de Llobregat

el Papiol

el Prat de Llobregat

Esparreguera

Esplugues de Llobregat

Gavà

la Palma de Cervelló

Martorell

Molins de Rei

Olesa de Montserrat

Pallejà

Sant Andreu de la Barca

Sant Boi de Llobregat

Sant Climent de Llobregat

Sant Esteve Sesrovires

Sant Feliu de Llobregat

Sant Just Desvern

Sant Vicenç dels Horts

Santa Coloma de Cervelló

Torrelles de Llobregat

Vallirana

Viladecans

Baix Penedès

Albinyana

Bellvei

Bonastre

Calafell

Cunit

el Montmell

el Vendrell

la Bisbal del Penedès

Masllorenç

Sant Jaume dels Domenys

Barcelonès

Badalona

Barcelona

Santa Coloma de Gramenet

Berguedà

Avià

Berga

Capolat

Casserres

Cercs

Gironella

l'Espunyola

la Nou de Berguedà

la Quar

Montclar

Montmajor
Olvan
Puig-reig
Sagàs
Santa Maria de Merlès
Viver i Serrateix

Cerdanya

Prullans

Conca de Barberà

Barberà de la Conca
Blancafort
Conesa
Forès
l'Espluga de Francolí
les Piles
Llorac
Montblanc
Passanant
Pontils
Rocafort de Queralt
Santa Coloma de Queralt
Sarral
Savallà del Comtat
Senan
Vallclara
Vallfogona de Riucorb
Vilanova de Prades
Vilaverd
Vimbodí

Garraf

Canyelles
Cubelles
Olivella
Sant Pere de Ribes
Sitges
Vilanova i la Geltrú

Garrigues

Bellaguarda
Bovera
Castelldans
Cervià de les Garrigues
el Cogul
el Soleràs
el Vilosell
els Torms
Fulleda
Juncosa
l'Albagés
l'Espluga Calba
la Granadella
la Pobla de Cérvoles
Tarrés
Vinaixa

Garrotxa

Maià de Montcal

Gironès

Aiguaviva

Bescanó
Campllong
Cassà de la Selva
Celrà
Cervià de Ter
Flaçà
Fornells de la Selva
Girona
Juià
Llagostera
Llambilles
Madremanya
Quart
Sant Andreu Salou
Sant Gregori
Sant Jordi Desvalls
Sant Julià de Ramis
Sant Martí Vell
Sarrià de Ter
Viladasens

Maresme

Alella
Arenys de Mar
Arenys de Munt
Argentona
Cabrer de Mar
Cabriels
Calella
Canet de Mar
Dosrius
Malgrat de Mar
Mataró
Òrrius
Palafolls
Pineda de Mar
Premià de Dalt
Sant Andreu de Llavaneres
Sant Cebrià de Vallalta
Sant Iscle de Vallalta
Sant Pol de Mar
Sant Vicenç de Montalt
Santa Susanna
Teià
Tiana
Tordera
Vilassar de Dalt

Montsià

Alcanar
Amposta
Freginals
Godall
la Sénia
Mas de Barberans
Sant Carles de la Ràpita
Ulldecona

Noguera

Àger

Algerri
Alòs de Balaguer
Artesa de Segre
Balaguer
Cabanabona
Camarasa
Castelló de Farfanya
Cubells
Foradada
Ivars de Noguera
la Baronia de Rialb
les Avellanes i Santa Linya
Oliola
Os de Balaguer
Ponts
Tiurana
Vilanova de l'Aguda
Vilanova de Meià

Osona

Balenyà
Centelles
el Brull
Folgueroles
Olost
Orís
Oristà
Prats de Lluçanès
Sant Julià de Vilatorrada
Sant Martí de Centelles
Sant Sadurn d'Osormort
Sant Vicenç de Torelló
Seva
Taradell
Vilanova de Sau

Pallars Jussà

Abella de la Conca
Castell de Mur
Conca de Dalt
Gavet de la Conca
Isona i Conca Dellà
la Pobla de Segur
Salàs de Pallars
Talarn
Tremp

Pla de l'Estany

Palol de Revardit
Vilademuls

Priorat

Bellmunt del Priorat
Cabacés
Capçanes
Cornudella de Montsant
el Lloar
el Masroig
el Molar
els Guiamets
Falset

Gratallops
la Bisbal de Falset
la Figuera
la Morera de Montsant
la Torre de Fontaubella
la Vilella Alta
la Vilella Baixa
Marçà
Margalef
Poboleda
Porrera
Pradell de la Teixeta
Torroja del Priorat
Ulldemolins

Ribera d'Ebre

Ascó
Benissanet
Flix
Garcia
Ginestar
la Palma d'Ebre
la Torre de l'Espanyol
Miravet
Móra d'Ebre
Rasquera
Riba-roja d'Ebre
Tivissa
Vinebre

Segarra

Biosca
Estaràs
Ivorra
Massoteres
Montoliu de Segarra
Montornès de Segarra
Sanaüja
Sant Guim de Freixenet
Talavera
Torà
Torrefeta i Florejacs

Segrià

Alfarràs
Almatret
Aspa
la Granja d'Escarp
Llardecans
Maials
Massalcoreig
Seròs
Torrebesses

Selva

Anglès
Arbúcies
Blanes
Breda
Brunyola
Caldes de Malavella

Fogars de la Selva
Hostalric
Lloret de Mar
Maçanet de la Selva
Massanes
Riells i Viabrea
Riudarenes
Sant Feliu de Buixalleu
Sant Julià del Llor i Bonmatí
Santa Coloma de Farners
Sils
Tossa de Mar
Vidreres
Vilobí d'Onyar

Solsonès

Castellar de la Ribera
Clariana de Cardener
la Molsosa
Lladurs
Llobera
Navès
Odèn
Olius
Pinell de Solsonès
Pinós
Riner
Solsona

Tarragonès

Altafulla
Creixell
el Catllar
els Pallaresos
la Nou de Gaià
la Pobla de Montornès
la Riera de Gaià
Perafort
Renau
Roda de Barà
Salomó
Tarragona
Vespella de Gaià

Terra Alta

Arnes
Batea
Bot
Caseres
Corbera d'Ebre
el Pinell de Brai
Gandesa
Horta de Sant Joan
la Fatarella
la Pobla de Massaluca
Prat de Comte
Vilalba dels Arcs

Urgell

Ciutadilla
els Omells de na Gaia

Guimerà
Maldà
Nalec
Vallbona de les Monges

Vallès Occidental

Castellar del Vallès
Castellbisbal
Cerdanyola del Vallès
Gallifa
Matadepera
Montcada i Reixac
Palau-solità i Plegamans
Polinyà
Rellinars
Rubí
Sabadell
Sant Cugat del Vallès
Sant Llorenç Savall
Sant Quirze del Vallès
Sentmenat
Terrassa
Ullastrell
Vacarisses
Viladecavalls

Vallès Oriental

Aiguafreda
Bigues i Riells
Caldes de Montbui
Campins
Canovelles
Cànoves i Samalús
Cardedeu
Castellcir
Castellterçol
Figaró-Montmany
Fogars de Montclús
Granera
Gualba
l'Ametlla del Vallès
la Garriga
la Roca del Vallès
Lliçà d'Amunt
Llinars del Vallès
Martorelles
Montornès del Vallès
Montseny
Sant Antoni de Vilamajor
Sant Celoni
Sant Esteve de Palautordera
Sant Feliu de Codines
Sant Fost de Campsentelles
Sant Pere de Vilamajor
Sant Quirze Safaja
Santa Eulàlia de Ronçana
Santa Maria de Martorelles
Santa Maria de Palautordera
Tagamanent

Vallgorguina
Vallromanes
Vilalba Sasserra
Vilanova del Vallès

A.1.1.2. Municipis obligats per la vulnerabilitat ordenats per comarques

Alt Empordà

Albanyà

Alt Urgell

Josa i Tuixén

la Vansa i Fómols

les Valls de Valira

Montferrer i Castellbò

Alta Ribagorça

el Pont de Suert

la Vall de Boí

Vilaller

Berguedà

Bagà

Castellar de n'Hug

Guardiola de Berguedà

Saldes

Cerdanya

Alp

Bellver de Cerdanya

Lles de Cerdanya

Montellà i Martinet

Garrotxa

la Vall d'en Bas

la Vall de Bianya

Montagut

Olot

Sant Aniol de Finestres

Sant Joan les Fonts

Santa Pau

Gironès

Sant Martí de Llémena

Osona

Santa Maria de Corcó

Viladrau

Pallars Jussà

la Torre de Cabdella

Pallars Sobirà

Alins

Alt Àneu

Baix Pallars

Espot

la Guingueta d'Àneu

Lladorre

Sort

Ripollès

Camprodon

Queralbs

Ribes de Freser

Ripoll

Selva

Sant Hilari Sacalm

Val d'Aran

Naut Aran

Vielha e Mijaran

A.1.1.3. Municipis obligats pel perill ordenats alfabèticament

| Municipi | Comarca |
|-------------------------|------------------|
| Abella de la Conca | Pallars Jussà |
| Abrera | Baix Llobregat |
| Àger | Noguera |
| Aguilar de Segarra | Bages |
| Agullana | Alt Empordà |
| Aiguafreda | Vallès Oriental |
| Aiguamúrcia | Alt Camp |
| Aiguaviva | Gironès |
| Albinyana | Baix Penedès |
| Alcanar | Montsià |
| Alcover | Alt Camp |
| Aldover | Baix Ebre |
| Alella | Maresme |
| Alfara de Carles | Baix Ebre |
| Alfarràs | Segrià |
| Alforja | Baix Camp |
| Algerrí | Noguera |
| Almatret | Segrià |
| Almoster | Baix Camp |
| Alòs de Balaguer | Noguera |
| Altafulla | Tarragonès |
| Amposta | Montsià |
| Anglès | Selva |
| Arbolí | Baix Camp |
| Arbúcies | Selva |
| Arenys de Mar | Maresme |
| Arenys de Munt | Maresme |
| Argençola | Anoia |
| Argentona | Maresme |
| Arnes | Terra Alta |
| Artés | Bages |
| Artesa de Segre | Noguera |
| Ascó | Ribera d'Ebre |
| Aspa | Segrià |
| Avià | Berguedà |
| Avinyó | Bages |
| Avinyonet de Puigventós | Alt Empordà |
| Avinyonet del Penedès | Alt Penedès |
| Badalona | Barcelonès |
| Balaguer | Noguera |
| Balenyà | Osona |
| Balsareny | Bages |
| Barberà de la Conca | Conca de Barberà |
| Barcelona | Barcelonès |
| Bàscara | Alt Empordà |
| Bassella | Alt Urgell |
| Batea | Terra Alta |
| Begues | Baix Llobregat |
| Begur | Baix Empordà |
| Bellaguarda | Garrigues |
| Bellmunt del Priorat | Priorat |
| Bellprat | Anoia |

Pla especial d'emergències per Incendis forestals de Catalunya
(INFOCAT)

| Municipi | Comarca |
|---------------------|------------------|
| Bellvei | Baix Penedès |
| Benifallet | Baix Ebre |
| Benissanet | Ribera d'Ebre |
| Berga | Berguedà |
| Bescanó | Gironès |
| Bigues i Riells | Vallès Oriental |
| Biosca | Segarra |
| Biure | Alt Empordà |
| Blancafort | Conca de Barberà |
| Blanes | Selva |
| Boadella d'Empordà | Alt Empordà |
| Bonastre | Baix Penedès |
| Borrassà | Alt Empordà |
| Bot | Terra Alta |
| Bovera | Garrigues |
| Breda | Selva |
| Brunyola | Selva |
| Cabacés | Priorat |
| Cabanabona | Noguera |
| Cabanelles | Alt Empordà |
| Cabó | Alt Urgell |
| Cabra del Camp | Alt Camp |
| Cabrera de Mar | Maresme |
| Cabrera d'Igualada | Anoia |
| Cabrils | Maresme |
| Cadaqués | Alt Empordà |
| Calafell | Baix Penedès |
| Calders | Bages |
| Caldes de Malavella | Selva |
| Caldes de Montbui | Vallès Oriental |
| Calella | Maresme |
| Callús | Bages |
| Calonge | Baix Empordà |
| Calonge de Segarra | Anoia |
| Camarasa | Noguera |
| Campins | Vallès Oriental |
| Campllong | Gironès |
| Canet de Mar | Maresme |
| Canovelles | Vallès Oriental |
| Cànoves i Samalús | Vallès Oriental |
| Cantallops | Alt Empordà |
| Canyelles | Garraf |
| Capafonts | Baix Camp |
| Capçanes | Priorat |
| Capellades | Anoia |
| Capmany | Alt Empordà |
| Capolat | Berguedà |
| Cardedeu | Vallès Oriental |
| Cardona | Bages |
| Carme | Anoia |
| Caseres | Terra Alta |
| Cassà de la Selva | Gironès |
| Casserres | Berguedà |
| Castell de Mur | Pallars Jussà |

Pla especial d'emergències per Incendis forestals de Catalunya
(INFOCAT)

| Municipi | Comarca |
|---|-------------------|
| Castellar de la Ribera | Solsonès |
| Castellar del Vallès | Vallès Occidental |
| Castellbell i el Vilar | Bages |
| Castellbisbal | Vallès Occidental |
| Castellcir | Vallès Oriental |
| Castelldans | Garrigues |
| Castelldefels | Baix Llobregat |
| Castellet i la Gornal | Alt Penedès |
| Castellfollit de Riubregós | Anoia |
| Castellfollit del Boix | Bages |
| Castellgalí | Bages |
| Castellnou de Bages | Bages |
| Castelló de Farfanya | Noguera |
| Castellolí | Anoia |
| Castell-Platja d'Aro | Baix Empordà |
| Castellterçol | Vallès Oriental |
| Castellvell del Camp | Baix Camp |
| Castellví de la Marca | Alt Penedès |
| Castellví de Rosanes | Baix Llobregat |
| Celrà | Gironès |
| Centelles | Osona |
| Cercs | Berguedà |
| Cerdanyola del Vallès | Vallès Occidental |
| Cervelló | Baix Llobregat |
| Cervià de les Garrigues | Garrigues |
| Cervià de Ter | Gironès |
| Cistella | Alt Empordà |
| Ciutadilla | Urgell |
| Clariana de Cardener | Solsonès |
| Colera | Alt Empordà |
| Coll de Nargó | Alt Urgell |
| Collbató | Baix Llobregat |
| Colldejou | Baix Camp |
| Colomers | Baix Empordà |
| Conca de Dalt | Pallars Jussà |
| Conesa | Conca de Barberà |
| Copons | Anoia |
| Corbera de Llobregat | Baix Llobregat |
| Corbera d'Ebre | Terra Alta |
| Corçà | Baix Empordà |
| Cornudella de Montsant | Priorat |
| Creixell | Tarragonès |
| Cruïlles, Monells i Sant Sadurní de l'Heura | Baix Empordà |
| Cubelles | Garraf |
| Cubells | Noguera |
| Cunit | Baix Penedès |
| Darnius | Alt Empordà |
| Dosrius | Maresme |
| Duesaigües | Baix Camp |
| el Bruc | Anoia |
| el Brull | Osona |
| el Catllar | Tarragonès |
| el Cogul | Garrigues |
| el Lloar | Priorat |

Pla especial d'emergències per Incendis forestals de Catalunya
(INFOCAT)

| Municipi | Comarca |
|--------------------------------|-------------------|
| el Masroig | Priorat |
| el Molar | Priorat |
| el Montmell | Baix Penedès |
| el Papiol | Baix Llobregat |
| el Perelló | Baix Ebre |
| el Pinell de Brai | Terra Alta |
| el Pla de Santa Maria | Alt Camp |
| el Pont d'Armentera | Alt Camp |
| el Pont de Vilomara i Rocafort | Bages |
| el Port de la Selva | Alt Empordà |
| el Prat de Llobregat | Baix Llobregat |
| el Soleràs | Garrigues |
| el Vendrell | Baix Penedès |
| el Vilosell | Garrigues |
| els Guiamets | Priorat |
| els Hostalets de Pierola | Anoia |
| els Omells de na Gaia | Urgell |
| els Pallaresos | Tarragonès |
| els Prats de Rei | Anoia |
| els Torms | Garrigues |
| Esparreguera | Baix Llobregat |
| Esplugues de Llobregat | Baix Llobregat |
| Espolla | Alt Empordà |
| Estamariu | Alt Urgell |
| Estaràs | Segarra |
| Falset | Priorat |
| Figaró-Montmany | Vallès Oriental |
| Figols i Alinyà | Alt Urgell |
| Figuerola del Camp | Alt Camp |
| Flaçà | Gironès |
| Flix | Ribera d'Ebre |
| Fogars de la Selva | Selva |
| Fogars de Montclús | Vallès Oriental |
| Foixà | Baix Empordà |
| Folgueroles | Osona |
| Fonollosa | Bages |
| Font-rubí | Alt Penedès |
| Foradada | Noguera |
| Forallac | Baix Empordà |
| Forès | Conca de Barberà |
| Fornells de la Selva | Gironès |
| Freginals | Montsià |
| Fulleda | Garrigues |
| Gaià | Bages |
| Gallifa | Vallès Occidental |
| Gandesa | Terra Alta |
| Garcia | Ribera d'Ebre |
| Garrigàs | Alt Empordà |
| Garrigoles | Baix Empordà |
| Garriguella | Alt Empordà |
| Gavà | Baix Llobregat |
| Gavet de la Conca | Pallars Jussà |
| Gelida | Alt Penedès |
| Ginestar | Ribera d'Ebre |

| Municipi | Comarca |
|-------------------------|-----------------|
| Girona | Gironès |
| Gironella | Berguedà |
| Godall | Montsià |
| Granera | Vallès Oriental |
| Gratallops | Priorat |
| Gualba | Vallès Oriental |
| Guimerà | Urgell |
| Horta de Sant Joan | Terra Alta |
| Hostalric | Selva |
| Isona i Conca Dellà | Pallars Jussà |
| Ivars de Noguera | Noguera |
| Ivorra | Segarra |
| Jafre | Baix Empordà |
| Jorba | Anoia |
| Juià | Gironès |
| Juncosa | Garrigues |
| la Baronia de Rialb | Noguera |
| la Bisbal de Falset | Priorat |
| la Bisbal del Penedès | Baix Penedès |
| la Bisbal d'Empordà | Baix Empordà |
| la Fatarella | Terra Alta |
| la Febró | Baix Camp |
| la Figuera | Priorat |
| la Garriga | Vallès Oriental |
| la Granadella | Garrigues |
| la Granja d'Escarp | Segrià |
| la Jonquera | Alt Empordà |
| la Llacuna | Anoia |
| la Molsosa | Solsonès |
| la Morera de Montsant | Priorat |
| la Nou de Berguedà | Berguedà |
| la Nou de Gaià | Tarragonès |
| la Palma de Cervelló | Baix Llobregat |
| la Palma d'Ebre | Ribera d'Ebre |
| la Pera | Baix Empordà |
| la Pobla de Cérvoles | Garrigues |
| la Pobla de Claramunt | Anoia |
| la Pobla de Massaluca | Terra Alta |
| la Pobla de Montornès | Tarragonès |
| la Pobla de Segur | Pallars Jussà |
| la Quar | Berguedà |
| la Riba | Alt Camp |
| la Riera de Gaià | Tarragonès |
| la Roca del Vallès | Vallès Oriental |
| la Selva de Mar | Alt Empordà |
| la Selva del Camp | Baix Camp |
| la Sénia | Montsià |
| la Seu d'Urgell | Alt Urgell |
| la Tallada d'Empordà | Baix Empordà |
| la Torre de Claramunt | Anoia |
| la Torre de Fontaubella | Priorat |
| la Torre de l'Espanyol | Ribera d'Ebre |
| la Vajol | Alt Empordà |
| la Vilella Alta | Priorat |

Pla especial d'emergències per Incendis forestals de Catalunya
(INFOCAT)

| Municipi | Comarca |
|-----------------------------|-------------------|
| la Vilella Baixa | Priorat |
| l'Albagés | Garrigues |
| l'Albiol | Baix Camp |
| l'Aleixar | Baix Camp |
| l'Ametlla de Mar | Baix Ebre |
| l'Ametlla del Vallès | Vallès Oriental |
| l'Argentera | Baix Camp |
| les Avellanes i Santa Linya | Noguera |
| les Borges del Camp | Baix Camp |
| les Piles | Conca de Barberà |
| l'Escala | Alt Empordà |
| l'Espluga Calba | Garrigues |
| l'Espluga de Francolí | Conca de Barberà |
| l'Espunyola | Berguedà |
| l'Estany | Bages |
| Lladó | Alt Empordà |
| Lladurs | Solsonès |
| Llagostera | Gironès |
| Llambilles | Gironès |
| Llançà | Alt Empordà |
| Llardecans | Segrià |
| Llers | Alt Empordà |
| Lliçà d'Amunt | Vallès Oriental |
| Llinars del Vallès | Vallès Oriental |
| Llobera | Solsonès |
| Llorac | Conca de Barberà |
| Lloret de Mar | Selva |
| Maçanet de Cabrenys | Alt Empordà |
| Maçanet de la Selva | Selva |
| Madremanya | Gironès |
| Maià de Montcal | Garrotxa |
| Maials | Segrià |
| Maldà | Urgell |
| Malgrat de Mar | Maresme |
| Manresa | Bages |
| Marçà | Priorat |
| Margalef | Priorat |
| Marganell | Bages |
| Martorell | Baix Llobregat |
| Martorelles | Vallès Oriental |
| Mas de Barberans | Montsià |
| Masarac | Alt Empordà |
| Masllorenç | Baix Penedès |
| Maspujols | Baix Camp |
| Masquefa | Anoia |
| Massalcoreig | Segrià |
| Massanes | Selva |
| Massoteres | Segarra |
| Matadepera | Vallès Occidental |
| Mataró | Maresme |
| Mediona | Alt Penedès |
| Miravet | Ribera d'Ebre |
| Moià | Bages |
| Molins de Rei | Baix Llobregat |

| Municipi | Comarca |
|--------------------------|-------------------|
| Mollet de Peralada | Alt Empordà |
| Monistrol de Calders | Bages |
| Monistrol de Montserrat | Bages |
| Montblanc | Conca de Barberà |
| Montcada i Reixac | Vallès Occidental |
| Montclar | Berguedà |
| Montferri | Alt Camp |
| Montmajor | Berguedà |
| Montmaneu | Anoia |
| Montoliu de Segarra | Segarra |
| Montornès de Segarra | Segarra |
| Montornès del Vallès | Vallès Oriental |
| Mont-ral | Alt Camp |
| Mont-ras | Baix Empordà |
| Mont-roig del Camp | Baix Camp |
| Montseny | Vallès Oriental |
| Móra d'Ebre | Ribera d'Ebre |
| Mura | Bages |
| Nalec | Urgell |
| Navarcles | Bages |
| Navàs | Bages |
| Navata | Alt Empordà |
| Navès | Solsonès |
| Odèn | Solsonès |
| Òdena | Anoia |
| Olèrdola | Alt Penedès |
| Olesa de Bonesvalls | Alt Penedès |
| Olesa de Montserrat | Baix Llobregat |
| Oliana | Alt Urgell |
| Oliola | Noguera |
| Olius | Solsonès |
| Olivella | Garraf |
| Olost | Osona |
| Olvan | Berguedà |
| Ordis | Alt Empordà |
| Organyà | Alt Urgell |
| Orís | Osona |
| Oristà | Osona |
| Orpí | Anoia |
| Òrrius | Maresme |
| Os de Balaguer | Noguera |
| Palafolls | Maresme |
| Palafrugell | Baix Empordà |
| Palamós | Baix Empordà |
| Palau de Santa Eulàlia | Alt Empordà |
| Palau-saverdera | Alt Empordà |
| Palau-solità i Plegamans | Vallès Occidental |
| Pallejà | Baix Llobregat |
| Palol de Revardit | Pla de l'Estany |
| Pals | Baix Empordà |
| Passanant | Conca de Barberà |
| Pau | Alt Empordà |
| Paüls | Baix Ebre |
| Perafort | Tarragonès |

Pla especial d'emergències per Incendis forestals de Catalunya
(INFOCAT)

| Municipi | Comarca |
|---------------------------|-------------------|
| Peramola | Alt Urgell |
| Piera | Anoia |
| Pineda de Mar | Maresme |
| Pinell de Solsonès | Solsonès |
| Pinós | Solsonès |
| Poboleda | Priorat |
| Polinyà | Vallès Occidental |
| Pont de Molins | Alt Empordà |
| Pontils | Conca de Barberà |
| Pontons | Alt Penedès |
| Pontós | Alt Empordà |
| Ponts | Noguera |
| Porrera | Priorat |
| Portbou | Alt Empordà |
| Pradell de la Teixeta | Priorat |
| Prades | Baix Camp |
| Prat de Comte | Terra Alta |
| Pratdip | Baix Camp |
| Prats de Lluçanès | Osona |
| Premià de Dalt | Maresme |
| Prullans | Cerdanya |
| Puig-reig | Berguedà |
| Pujalt | Anoia |
| Quart | Gironès |
| Querol | Alt Camp |
| Rabós | Alt Empordà |
| Rajadell | Bages |
| Rasquera | Ribera d'Ebre |
| Regencós | Baix Empordà |
| Rellinars | Vallès Occidental |
| Renau | Tarragonès |
| Riba-roja d'Ebre | Ribera d'Ebre |
| Ribera d'Urgellet | Alt Urgell |
| Riells i Viabrea | Selva |
| Riner | Solsonès |
| Riudarenes | Selva |
| Riudecanyes | Baix Camp |
| Riudecols | Baix Camp |
| Rocafort de Queralt | Conca de Barberà |
| Roda de Barà | Tarragonès |
| Rodonyà | Alt Camp |
| Roquetes | Baix Ebre |
| Roses | Alt Empordà |
| Rubí | Vallès Occidental |
| Rubió | Anoia |
| Sabadell | Vallès Occidental |
| Sagàs | Berguedà |
| Salàs de Pallars | Pallars Jussà |
| Sallent | Bages |
| Salomó | Tarragonès |
| Sanaüja | Segarra |
| Sant Andreu de la Barca | Baix Llobregat |
| Sant Andreu de Llavaneres | Maresme |
| Sant Andreu Salou | Gironès |

Pla especial d'emergències per Incendis forestals de Catalunya
(INFOCAT)

| Municipi | Comarca |
|-------------------------------|-------------------|
| Sant Antoni de Vilamajor | Vallès Oriental |
| Sant Boi de Llobregat | Baix Llobregat |
| Sant Carles de la Ràpita | Montsià |
| Sant Cebrià de Vallalta | Maresme |
| Sant Celoni | Vallès Oriental |
| Sant Climent de Llobregat | Baix Llobregat |
| Sant Climent Sescebes | Alt Empordà |
| Sant Cugat del Vallès | Vallès Occidental |
| Sant Cugat Sesgarrigues | Alt Penedès |
| Sant Esteve de Palautordera | Vallès Oriental |
| Sant Esteve Sesrovires | Baix Llobregat |
| Sant Feliu de Buixalleu | Selva |
| Sant Feliu de Codines | Vallès Oriental |
| Sant Feliu de Guíxols | Baix Empordà |
| Sant Feliu de Llobregat | Baix Llobregat |
| Sant Feliu Sasserra | Bages |
| Sant Fost de Campsentelles | Vallès Oriental |
| Sant Fruitós de Bages | Bages |
| Sant Gregori | Gironès |
| Sant Guim de Freixenet | Segarra |
| Sant Iscle de Vallalta | Maresme |
| Sant Jaume dels Domenys | Baix Penedès |
| Sant Joan de Vilatorrada | Bages |
| Sant Jordi Desvalls | Gironès |
| Sant Julià de Ramis | Gironès |
| Sant Julià de Vilatorrada | Osona |
| Sant Julià del Llor i Bonmatí | Selva |
| Sant Just Desvern | Baix Llobregat |
| Sant Llorenç de la Muga | Alt Empordà |
| Sant Llorenç d'Hortons | Alt Penedès |
| Sant Llorenç Savall | Vallès Occidental |
| Sant Martí de Centelles | Osona |
| Sant Martí de Tous | Anoia |
| Sant Martí Sarroca | Alt Penedès |
| Sant Martí Vell | Gironès |
| Sant Mateu de Bages | Bages |
| Sant Mori | Alt Empordà |
| Sant Pere de Ribes | Garraf |
| Sant Pere de Riudebitlles | Alt Penedès |
| Sant Pere de Vilamajor | Vallès Oriental |
| Sant Pere Sallavinera | Anoia |
| Sant Pol de Mar | Maresme |
| Sant Quintí de Mediona | Alt Penedès |
| Sant Quirze del Vallès | Vallès Occidental |
| Sant Quirze Safaja | Vallès Oriental |
| Sant Sadurní d'Anoia | Alt Penedès |
| Sant Sadurní d'Osormort | Osona |
| Sant Salvador de Guardiola | Bages |
| Sant Vicenç de Castellet | Bages |
| Sant Vicenç de Montalt | Maresme |
| Sant Vicenç de Torelló | Osona |
| Sant Vicenç dels Horts | Baix Llobregat |
| Santa Coloma de Cervelló | Baix Llobregat |
| Santa Coloma de Farners | Selva |

Pla especial d'emergències per Incendis forestals de Catalunya
(INFOCAT)

| Municipi | Comarca |
|------------------------------|-------------------|
| Santa Coloma de Gramenet | Barcelonès |
| Santa Coloma de Queralt | Conca de Barberà |
| Santa Cristina d'Aro | Baix Empordà |
| Santa Eulàlia de Ronçana | Vallès Oriental |
| Santa Margarida de Montbui | Anoia |
| Santa Margarida i els Monjos | Alt Penedès |
| Santa Maria de Martorelles | Vallès Oriental |
| Santa Maria de Merlès | Berguedà |
| Santa Maria de Miralles | Anoia |
| Santa Maria de Palautordera | Vallès Oriental |
| Santa Maria d'Oló | Bages |
| Santa Susanna | Maresme |
| Santpedor | Bages |
| Sarral | Conca de Barberà |
| Sarrià de Ter | Gironès |
| Saus | Alt Empordà |
| Savallà del Comtat | Conca de Barberà |
| Senan | Conca de Barberà |
| Sentmenat | Vallès Occidental |
| Seròs | Segrià |
| Seva | Osona |
| Sils | Selva |
| Sitges | Garraf |
| Solsona | Solsonès |
| Subirats | Alt Penedès |
| Súria | Bages |
| Tagamanent | Vallès Oriental |
| Talamanca | Bages |
| Talarn | Pallars Jussà |
| Talavera | Segarra |
| Taradell | Osona |
| Tarragona | Tarragonès |
| Tarrés | Garrigues |
| Teià | Maresme |
| Terrades | Alt Empordà |
| Terrassa | Vallès Occidental |
| Tiana | Maresme |
| Tiurana | Noguera |
| Tivenys | Baix Ebre |
| Tivissa | Ribera d'Ebre |
| Torà | Segarra |
| Tordera | Maresme |
| Torrebeßes | Segrià |
| Torrefeta i Florejacs | Segarra |
| Torrelavit | Alt Penedès |
| Torrelles de Foix | Alt Penedès |
| Torrelles de Llobregat | Baix Llobregat |
| Torrent | Baix Empordà |
| Torroella de Montgrí | Baix Empordà |
| Torroja del Priorat | Priorat |
| Tortosa | Baix Ebre |
| Tossa de Mar | Selva |
| Tremp | Pallars Jussà |
| Ullà | Baix Empordà |

Pla especial d'emergències per Incendis forestals de Catalunya
(INFOCAT)

| Municipi | Comarca |
|--------------------------------------|-------------------|
| Ullastrell | Vallès Occidental |
| Uldecona | Montsià |
| Ulldemolins | Priorat |
| Vacarisses | Vallès Occidental |
| Vallbona d'Anoia | Anoia |
| Vallbona de les Monges | Urgell |
| Valldara | Conca de Barberà |
| Vallfogona de Riucorb | Conca de Barberà |
| Vallgorguina | Vallès Oriental |
| Vallirana | Baix Llobregat |
| Vall-llobrega | Baix Empordà |
| Vallromanes | Vallès Oriental |
| Valls | Alt Camp |
| Vandellòs i l'Hospitalet de l'Infant | Baix Camp |
| Veciana | Anoia |
| Ventalló | Alt Empordà |
| Vespella de Gaià | Tarragonès |
| Vidreres | Selva |
| Viladamat | Alt Empordà |
| Viladasens | Gironès |
| Viladecans | Baix Llobregat |
| Viladecavalls | Vallès Occidental |
| Vilademuls | Pla de l'Estany |
| Vilajuïga | Alt Empordà |
| Vilalba dels Arcs | Terra Alta |
| Vilalba Sasserra | Vallès Oriental |
| Vilamaniscle | Alt Empordà |
| Vilanant | Alt Empordà |
| Vilanova de l'Aguda | Noguera |
| Vilanova de Meià | Noguera |
| Vilanova de Prades | Conca de Barberà |
| Vilanova de Sau | Osona |
| Vilanova del Camí | Anoia |
| Vilanova del Vallès | Vallès Oriental |
| Vilanova d'Escornalbou | Baix Camp |
| Vilanova i la Geltrú | Garraf |
| Vilaplana | Baix Camp |
| Vila-rodona | Alt Camp |
| Vilassar de Dalt | Maresme |
| Vilaür | Alt Empordà |
| Vilaverd | Conca de Barberà |
| Vilobí d'Onyar | Selva |
| Vilopriu | Baix Empordà |
| Vimbodí | Conca de Barberà |
| Vinaixa | Garrigues |
| Vinebre | Ribera d'Ebre |
| Viver i Serrateix | Berguedà |
| Xerta | Baix Ebre |

A.1.1.4. Municipis obligats per la vulnerabilitat ordenats alfabèticament

| Municipi | Comarca |
|-------------------------|----------------|
| Albanyà | Alt Empordà |
| Alins | Pallars Sobirà |
| Alp | Cerdanya |
| Alt Àneu | Pallars Sobirà |
| Bagà | Berguedà |
| Baix Pallars | Pallars Sobirà |
| Bellver de Cerdanya | Cerdanya |
| Camprodon | Ripollès |
| Castellar de n'Hug | Berguedà |
| el Pont de Suert | Alta Ribagorça |
| Espot | Pallars Sobirà |
| Guardiola de Berguedà | Berguedà |
| Josa i Tuixén | Alt Urgell |
| la Guingueta d'Àneu | Pallars Sobirà |
| la Torre de Cabdella | Pallars Jussà |
| la Vall de Bianya | Garrotxa |
| la Vall de Boí | Alta Ribagorça |
| la Vall d'en Bas | Garrotxa |
| la Vansa i Fórnols | Alt Urgell |
| les Valls de Valira | Alt Urgell |
| Lladorre | Pallars Sobirà |
| Lles de Cerdanya | Cerdanya |
| Montagut | Garrotxa |
| Montellà i Martinet | Cerdanya |
| Montferrer i Castellbò | Alt Urgell |
| Naut Aran | Val d'Aran |
| Olot | Garrotxa |
| Queralbs | Ripollès |
| Ribes de Freser | Ripollès |
| Ripoll | Ripollès |
| Saldes | Berguedà |
| Sant Aniol de Finestres | Garrotxa |
| Sant Hilari Sacalm | Selva |
| Sant Joan les Fonts | Garrotxa |
| Sant Martí de Llémena | Gironès |
| Santa Maria de Corcó | Osona |
| Santa Pau | Garrotxa |
| Sort | Pallars Sobirà |
| Vielha e Mijaran | Val d'Aran |
| Viladrau | Osona |
| Vilaller | Alta Ribagorça |

A1.2. Llistat de municipis que se'ls recomana fer el Pla d'Actuació Municipal (PAM) per incendis forestals:

En total són 113 que es distribueixen de la següent manera:

A.1.2.1. Municipis que se'ls recomana pel perill ordenats per comarques

Alt Urgell

Alàs i Cerc
Arsèguel
Cava
el Pont de Bar
les Valls d'Aguilar

Berguedà

Borredà
Castell de l'Areny
Castellar del Riu
Fígols
Gisclareny
Gósol
la Pobla de Lillet
Sant Jaume de Frontanyà
Sant Julià de Cerdanyola
Vallcebre
Vilada

Cerdanya

Bolvir
Das
Fontanals de Cerdanya
Ger
Guils de Cerdanya
Isòvol
Llívia
Meranges
Prats i Sansor
Riu de Cerdanya
Urús

Garrotxa

Argelaguer
Besalú
Beuda
les Planes d'Hostoles
Mieres
Sales de Llierca
Sant Feliu de Pallerols
Sant Ferriol
Tortellà

Gironès

Bordils
Canet d'Adri
Salt

Osona

Alpens
Collsuspina
Espinelles
Gurb
les Masies de Roda
les Masies de Voltregà
Lluçà
Montesquiu

Muntanyola
Perafita
Rupit i Pruit
Sant Agustí de Lluçanès
Sant Bartomeu del Grau
Sant Boi de Lluçanès
Sant Martí d'Albars
Sant Pere de Torelló
Sant Quirze de Besora
Santa Cecília de Voltregà
Santa Eulàlia de Riuprimer
Sobremunt
Sora
Tavèrnoles
Tavertet
Tona

Pallars Jussà

Llimiana
Sant Esteve de la Sarga
Sarroca de Bellera
Senterada

Pallars Sobirà

Esterrí d'Àneu
Esterrí de Cardós
Farrera
Llavorsí
Rialp
Soriguera
Tírvia
Vall de Cardós

Pla de l'Estany

Camós
Cornellà del Terri
Crespià
Esponellà
Fontcoberta
Porqueres
Sant Miquel de Campmajor
Serinyà

Ripollès

Gombrèn
les Lloses
Pardines
Planoles
Toses

Selva

Amer
la Cellera de Ter
Osor
Susqueda

Solsonès

Guixers
la Coma i la Pedra
Sant Llorenç de Morunys

Val d'Aran

Bausen
Vilamòs

Vallès Oriental

les Franqueses del Vallès

A.1.2.2. Municipis que se'ls recomana per la vulnerabilitat ordenats per comarques

Garrotxa

les Preses

Osona

Vidrà

Ripollès

Campdevàrol

Molló

Sant Joan de les Abadesses

Setcases

Vallfogona de Ripollès

Vilallonga de Ter

Tarragonès

la Pobla de Mafumet

Salou

Val d'Aran

Bossòst

Canejan

es Bòrdes

Les

Vallès Oriental

Lliçà de Vall

A.1.2.3. Municipis que se'ls recomana pel perill ordenats alfabèticament

| Municipi | Comarca |
|---------------------------|-----------------|
| Alàs i Cerc | Alt Urgell |
| Alpens | Osona |
| Amer | Selva |
| Argelaguer | Garrotxa |
| Arsèguel | Alt Urgell |
| Bausen | Val d'Aran |
| Besalú | Garrotxa |
| Beuda | Garrotxa |
| Bolvir | Cerdanya |
| Bordils | Gironès |
| Borredà | Berguedà |
| Camós | Pla de l'Estany |
| Canet d'Adri | Gironès |
| Castell de l'Areny | Berguedà |
| Castellar del Riu | Berguedà |
| Cava | Alt Urgell |
| Collsuspina | Osona |
| Cornellà del Terri | Pla de l'Estany |
| Crespià | Pla de l'Estany |
| Das | Cerdanya |
| el Pont de Bar | Alt Urgell |
| Espinelves | Osona |
| Esponellà | Pla de l'Estany |
| Esterrí d'Àneu | Pallars Sobirà |
| Esterrí de Cardós | Pallars Sobirà |
| Farrera | Pallars Sobirà |
| Fígols | Berguedà |
| Fontanals de Cerdanya | Cerdanya |
| Fontcoberta | Pla de l'Estany |
| Ger | Cerdanya |
| Gisclareny | Berguedà |
| Gombrèn | Ripollès |
| Gósol | Berguedà |
| GUILS de Cerdanya | Cerdanya |
| Guixers | Solsonès |
| Gurb | Osona |
| Isòvol | Cerdanya |
| la Cellera de Ter | Selva |
| la Coma i la Pedra | Solsonès |
| la Pobla de Lillet | Berguedà |
| les Franqueses del Vallès | Vallès Oriental |
| les Llosses | Ripollès |
| les Masies de Roda | Osona |
| les Masies de Voltregà | Osona |
| les Planes d'Hostoles | Garrotxa |
| les Valls d'Aguilar | Alt Urgell |
| Llavorsí | Pallars Sobirà |
| Llimiana | Pallars Jussà |
| Llívia | Cerdanya |
| Lluçà | Osona |
| Meranges | Cerdanya |

Pla especial d'emergències per Incendis forestals de Catalunya
(INFOCAT)

| Municipi | Comarca |
|----------------------------|-----------------|
| Mieres | Garrotxa |
| Montesquiu | Osona |
| Muntanyola | Osona |
| Osor | Selva |
| Pardines | Ripollès |
| Perafita | Osona |
| Planoles | Ripollès |
| Porqueres | Pla de l'Estany |
| Prats i Sansor | Cerdanya |
| Rialp | Pallars Sobirà |
| Riu de Cerdanya | Cerdanya |
| Rupit i Pruit | Osona |
| Sales de Llierca | Garrotxa |
| Salt | Gironès |
| Sant Agustí de Lluçanès | Osona |
| Sant Bartomeu del Grau | Osona |
| Sant Boi de Lluçanès | Osona |
| Sant Esteve de la Sarga | Pallars Jussà |
| Sant Feliu de Pallerols | Garrotxa |
| Sant Ferriol | Garrotxa |
| Sant Jaume de Frontanyà | Berguedà |
| Sant Julià de Cerdanyola | Berguedà |
| Sant Llorenç de Morunys | Solsonès |
| Sant Martí d'Albars | Osona |
| Sant Miquel de Campmajor | Pla de l'Estany |
| Sant Pere de Torelló | Osona |
| Sant Quirze de Besora | Osona |
| Santa Cecília de Voltregà | Osona |
| Santa Eulàlia de Riuprimer | Osona |
| Sarroca de Bellera | Pallars Jussà |
| Senterada | Pallars Jussà |
| Serinyà | Pla de l'Estany |
| Sobremunt | Osona |
| Sora | Osona |
| Soriguera | Pallars Sobirà |
| Susqueda | Selva |
| Tavèrnoles | Osona |
| Tavertet | Osona |
| Tírvia | Pallars Sobirà |
| Tona | Osona |
| Tortellà | Garrotxa |
| Toses | Ripollès |
| Urús | Cerdanya |
| Vall de Cardós | Pallars Sobirà |
| Vallcebre | Berguedà |
| Vilada | Berguedà |
| Vilamòs | Val d'Aran |

A.1.2.4. Municipis que se'ls recomana per la vulnerabilitat ordenats alfabèticament

| Municipi | Comarca |
|----------------------------|-----------------|
| Bossòst | Val d'Aran |
| CampdevànoI | Ripollès |
| Canejan | Val d'Aran |
| es Bòrdes | Val d'Aran |
| la Pobla de Mafumet | Tarragonès |
| Les | Val d'Aran |
| les Preses | Garrotxa |
| Lliçà de Vall | Vallès Oriental |
| Molló | Ripollès |
| Salou | Tarragonès |
| Sant Joan de les Abadesses | Ripollès |
| Setcases | Ripollès |
| Vallfogona de Ripollès | Ripollès |
| Vidrà | Osona |
| Vilallonga de Ter | Ripollès |

ANNEX 2: CARTOGRAFIA

A2.1. Tipus de cartografia d'emergències utilitzada bàsicament en qualsevol acció relacionada amb l'activació del Pla INFOCAT (pla especial d'emergències per incendis forestals a Catalunya)

Introducció

La cartografia operativa ha de respondre a les necessitats que els serveis d'emergència tenen a l'hora de gestionar un territori i uns recursos amb eficàcia i fiabilitat. La cartografia ha de ser una eina d'informació territorial amb diverses aplicacions:

- Coneixement del territori: anàlisi del risc i infraestructures d'extinció existents
- Organització operativa: a més de permetre un llenguatge operatiu comú, ha de permetre la mapificació i la gestió dels recursos d'extinció i la seva distribució sobre el territori.
- Presa de decisions operatives: anàlisi de la zona d'intervenció operativa i de la dinàmica de comportament de l'incendi

La cartografia a utilitzar serà preferentment la cartografia operativa d'emergències.

Cartografia Operativa d'Emergències

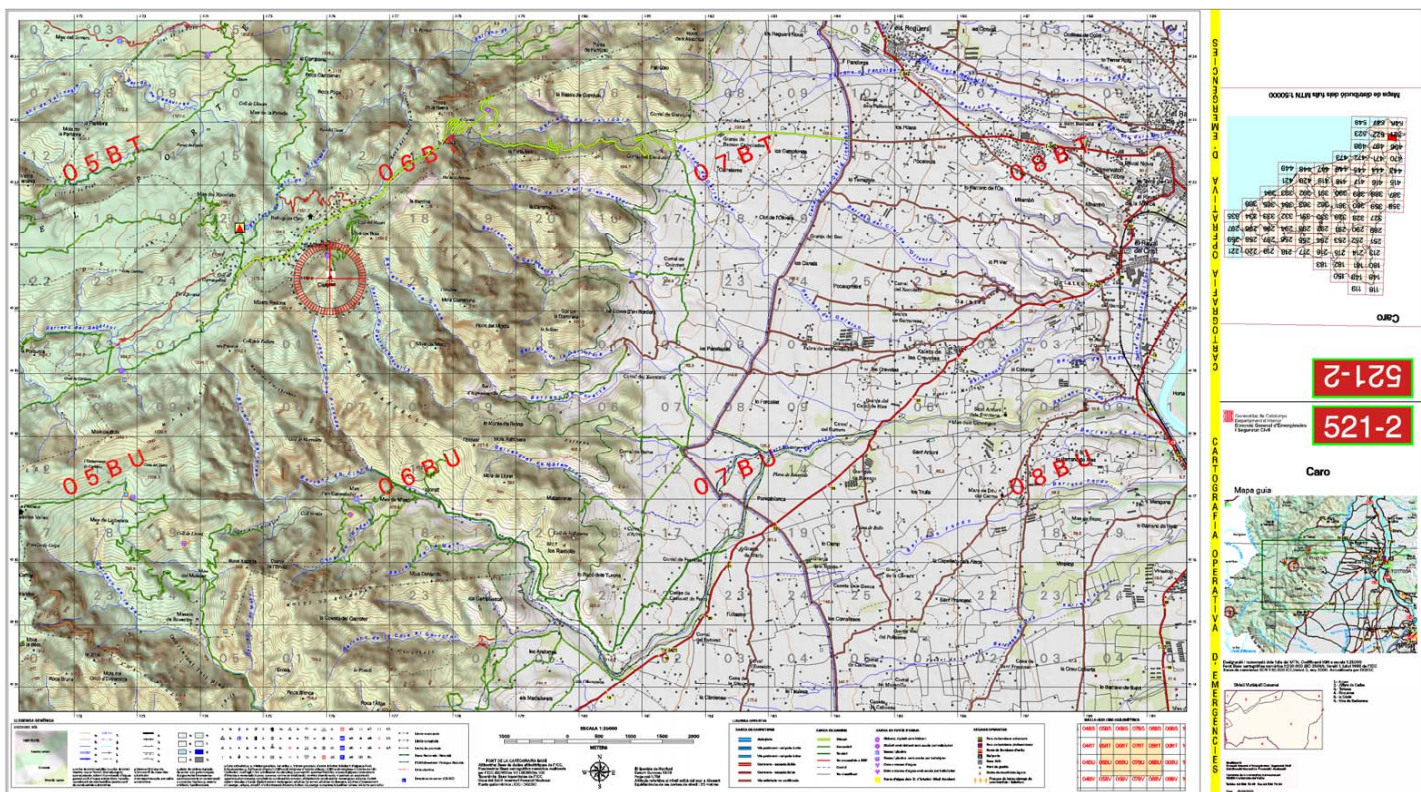
La Cartografia Operativa d'Emergències, és la sèrie de mapes a escala 1:25.000, que té com a àmbit territorial tota Catalunya i que ha estat dissenyada específicament per actuacions en l'àmbit de l'emergència i més concretament dels incendis forestals.

La COE ha estat generada a partir de la base cartogràfica 1:50.000 de l'ICC (Institut Cartogràfic de Catalunya) millorada amb informació pròpia extreta directament del territori.

A l'hora d'identificar cada mapa, segueix la numeració corresponent amb la utilitzada en els fulls del *Mapa Topogràfic Nacional* a escala 1:25.000.

Els elements que componen cada full són diversos i en molts casos han estat generats especialment des de la Direcció General de Prevenció, Extinció d'Incendis i Salvaments, per tal de respondre a les necessitats operatives dels bombers. Cada mapa de la COE conté la representació topogràfica del territori, complementada amb la informació d'infraestructures disponibles per la lluita contra els incendis forestals representades amb la simbologia específica de l'annex A.2.2. Per tal de permetre una ràpida localització i transmissió de la posició s'utilitza el Sistema d'Orientació Cartogràfica (SOC), complementari amb la xarxa UTM.

Pla especial d'emergència per d'incendis forestals de Catalunya
(INFOCAT)



A2.2. Infraestructures per incendis forestals (simbologia)

A2.2.1. Camins

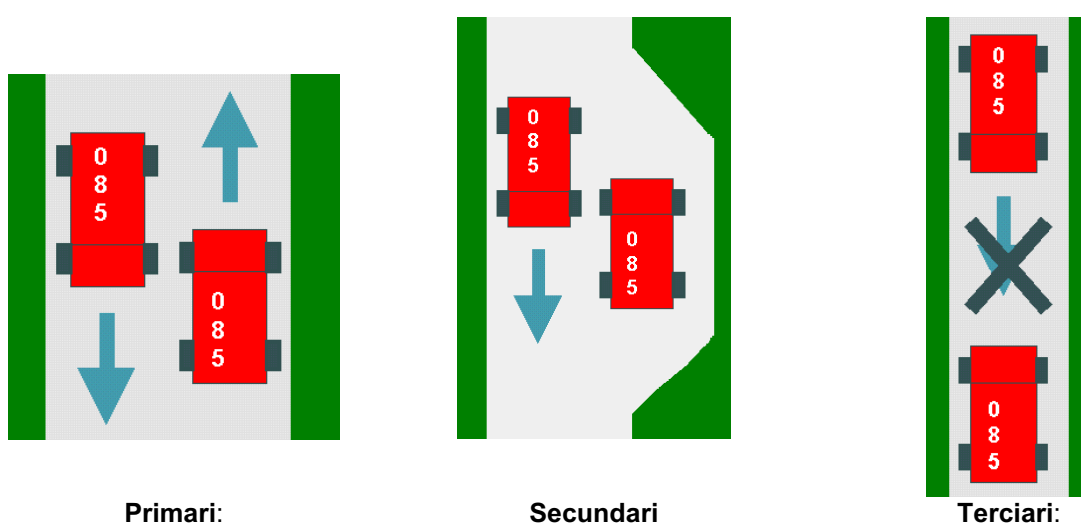
Definició

Es considera **xarxa bàsica** de camins per a incendis forestals aquella que permet moure's pel territori amb tota fiabilitat durant tot l'any i que permet el pas creuat de camions d'extinció del tipus BRP (Bomba Rural Pesada).

Els **punts de gir** és allà on un camió de bombers pot maniobrar per canviar el sentit de la seva ruta. Els **sobre-amples** són els petits trams on es poden creuar dos camions però on no es pot canviar el sentit de circulació. Poden considerar-se també sobre-amples aquelles zones planes (camps de conreu) al costat del camí i que un camió podria aprofitar en cas d'emergència.

Classificació

La classificació s'ha realitzat en funció de la facilitat de pas dels camions de bombers, segons puguin creuar-se en qualsevol punt o en cap.



- **Primaris:** Camins que tenen una amplada mínima de 5 metres. Permet el pas creuat de dos camions tipus BRP
- **Secundaris:** Camins i pistes forestals entre 3 i menys de 5 metres d'amplada amb sobre-amples disposats cada 100 – 150 metres que permeten el pas creuat de vehicles.
- **Terciaris:** Camins i pistes forestals que no permeten el pas creuat de camions tipus BRP, i no disposen de sobre-amples cada 100-150 metres. Per tant el seu ús durant l'extinció implica afegir complexitat operativa (no formen part de la xarxa bàsica de camins per a incendis forestals).

Simbologies

La simbologia vol expressar:

- com millor sigui la facilitat de creuament, més visible ha de ser
- com pitjor sigui el camí, menys visible

La simbologia resultant és

- camí primari 
- camí secundari 
- camí terciari 
- camí no accessible a BRPs 

A2.2.2. Punts d'aigua

Definició

Es considera punt d'aigua per a incendis forestals aquell element o estructura fixa del territori amb una capacitat útil mínima de 120 m³.

Classificació

Es basa en el creuament de tres criteris:

- tipologia i facilitat d'ús:
 - massa o curs d'aigua: llac, embassament, riu, canal... Caldrà muntar una instal·lació d'aspiració d'aigua.
 - hidrant, dipòsit amb hidrant, bassa amb hidrant... Es pot connectar directament al camió, i per tant, en permet un ús més àgil.
 - dipòsit, bassa, piscina... sense hidrants. Cal muntar una instal·lació d'aspiració.
- accessibilitat a helicòpters bombarders:
 - sí: l'helicòpter pot fer les maniobres de càrrega amb les condicions de seguretat exigides.
 - no: l'helicòpter no pot fer les operacions de càrrega amb condicions de seguretat.
- propietat o responsabilitat de gestió del punt:
 - destinat a extinció d'incendis forestals: DGEPEiS, DMAH...
 - destinat a altres usos: privat o públic, destinat a reg, a aigua potable,...

Per a cada tipus de punt d'aigua, no s'ha assignat cap nom identificatiu.


Simbologies

La simbologia vol expressar:

- distingir i destacar els punts d'aigua accessibles a helicòpters bombarders
- distingir fàcilment el tipus de punt d'aigua del que es tracta

La simbologia resultant és:

- Hidrant, dipòsit amb hidrant... no accessible a helicòpter.....
- Dipòsit amb hidrant... accessible a helicòpter.....
- Bassa, piscina, dipòsit sense hidrant,... no accessibles a helicòpter.....
- Bassa, piscina, dipòsit sense hidrant,... accessibles a helicòpter.....
- Punt de càrrega en una massa o un curs d'aigua... no accessibles a helicòpter.....
(llac, embassament, riu, gorg, canal, etc.)
- Punt de càrrega en un curs d'aigua... accessibles a helicòpter
(llac, embassament, riu, gorg, canal, etc.)
- Punt d'aigua destinat a l'extinció d'incendis forestals.....
(símbol que queda al fons dels altres símbols)



(*)Els punts d'aigua amb 50 m³ de capacitat, construïts per a l'extinció d'incendis forestals es representaran amb aquesta simbologia, especificant que són de 50 m³.

A2.2.3. Franges de baixa càrrega de combustible

Definició

Zona forestal on s'ha extret part de la vegetació, com a mínim:

- estrat arbori: si n'hi ha, les capçades no han de tenir continuïtat entre elles, ni amb els arbustos inferiors si n'hi ha
- estrat arbusti: si n'hi ha, han d'estar força separats
- estrat herbaci: baix

Classificació

Cal considerar que la vegetació mediterrània evoluciona ràpidament després de qualsevol estassada i, per tant, les condicions de seguretat de les franges van canviant. Es proposa classificar segons l'amplada de la franja:

Franges de protecció

- les de 25 metres com a mínim a cada banda (total 50m)
- les de 100 metres com a mínim a cada banda (total 200m)

Franges de seguretat

- Franges d' 1 metre, com a mínim, a banda i banda del camí

Simbologies

La simbologia vol expressar:

- discontinuïtat en superfície
- no vol confondre amb que sigui un camí, per tant, no pot ser una línia contínua; si hi ha un camí central, aquest ja tindrà la seva classificació i simbologia corresponent.

Franja de protecció de 25 metres



Franja de protecció de 100 metres



Franja de seguretat



A2.2.4. Urbanitzacions

Simbologies

Caldria que la simbologia permetés diferenciar les urbanitzacions que compleixen els requisits que estableix la legislació vigent, d'acord amb l'annex 2 de la guia per elaborar els plans d'actuació d'àmbit local d'emergències per incendis forestals, informada favorablement per la Comissió de Protecció Civil de Catalunya el dia 29 de març de 1995 i les urbanitzacions que no compleixen aquestes condicions.

També caldria diferenciar de totes maneres:

- urbanitzacions amb franja perimetral
- urbanitzacions sense franja perimetral

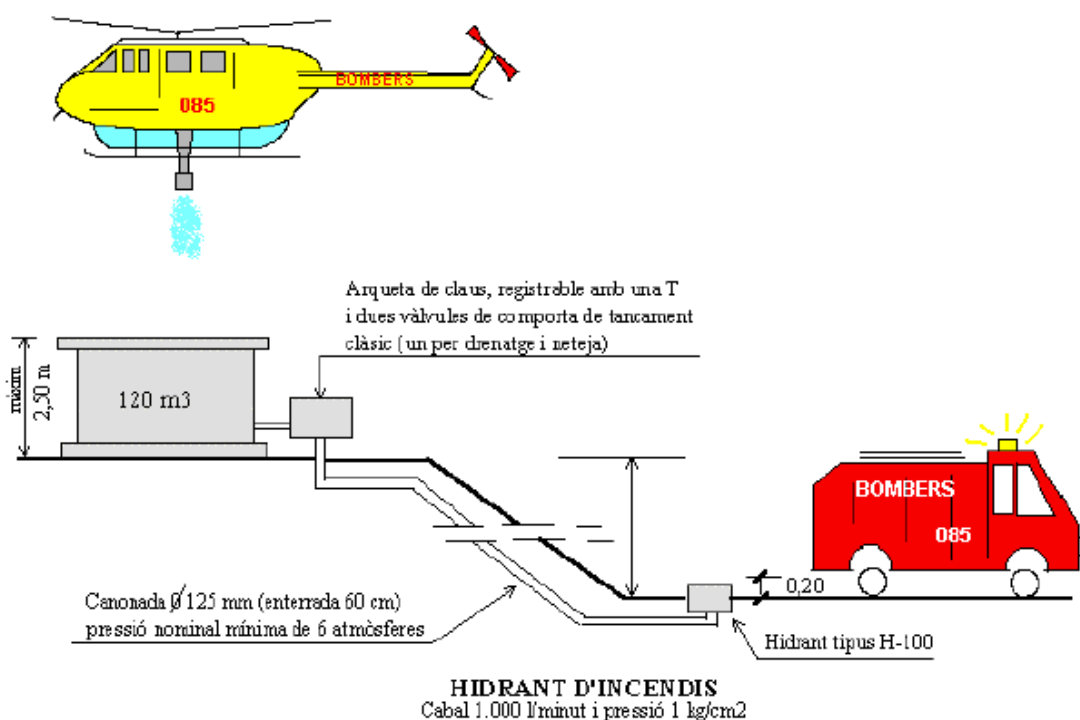
Es proposa utilitzar la mateixa simbologia que a les franges de baixa càrrega de combustible descrites anteriorment.

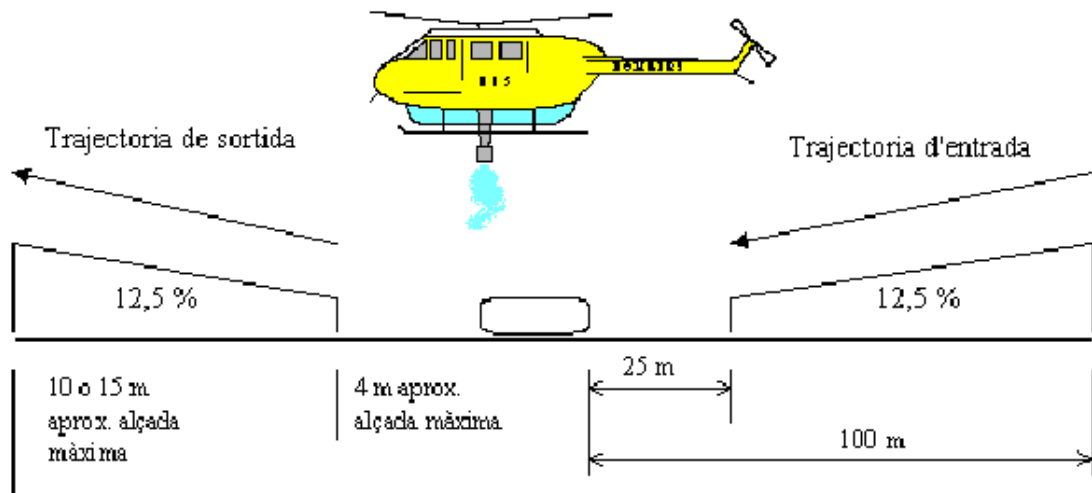
A2.3. Constitució punts d'aigua

A2.3.1. Característiques constructives d'un punt d'aigua per a incendis forestals

Es mostra a continuació les característiques orientatives per a la construcció d'un punt d'aigua per a incendis forestals. Es demana que els punts d'aigua tinguin una capacitat mínima de 120 m³, connectats a un hidrant tipus H-100 que doni un cabal de 1000 litres/minut.

L'accés per helicòpter s'ha de garantir considerant les característiques de l'entorn del punt d'aigua, mantenint les distàncies lliures d'obstacles i els pendents màxims del terreny en la trajectòria d'entrada i sortida al punt.





ENTORN DEL PUNT DE CÀRREGA

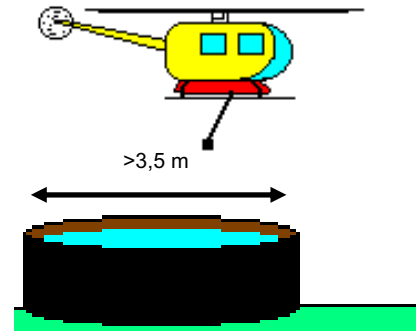
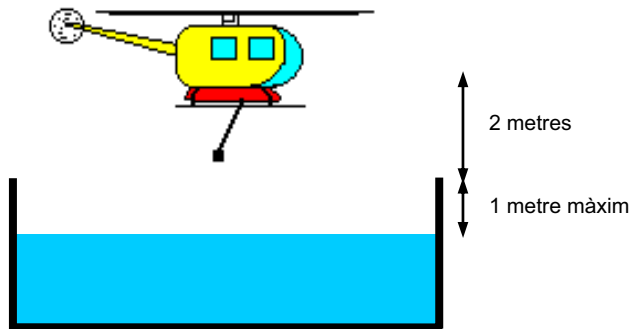
A2.3.2. Accés d'helicòpters en punts d'aigua

Les maniobres de càrrega i enlairament són les més perilloses, ja que l'helicòpter està quiet sense velocitat, no té desnivell per poder agafar velocitat, està a màxima càrrega, hi ha objectes susceptibles a xocar amb les aspes, i ha de treballar amb la màxima potència de motor.

Per això, cal que els punts d'aigua i l'espai que l'envolta tingui uns requisits mínims.

Característiques del punt d'aigua

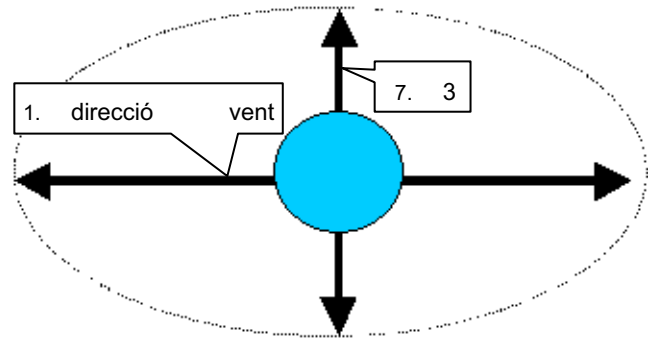
- diàmetre mínim obert: 3,5 metres
- nivell de l'aigua no inferior a 1 metre respecte el límit del mur.



d'aigua

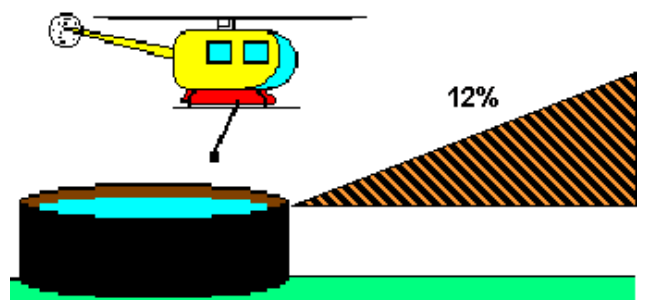
- L'entorn del punt d'aigua ha d'orientar-se amb un eix que segueix la direcció del vent dominant. Aquesta direcció marca les maniobres d'aproximació i enlairament, i per tant, l'espai lliure d'obstacles (*veure següent*).
- Entorn lliure d'obstacles el·líptic de 30 metres i 100 metres de radi

Característiques de l'entorn al punt



- Pendent lateral lliure d'obstacles verticals: 12%

- Lliure d'activitats agrícoles a menys de 20 metres de radi (per evitar desperfectes en cultius i reduir material que pugui ser aixecat per turbulències).



ANNEX 3: CATÀLEG DE MITJANS I RECURSOS

El CECAT disposa d'un catàleg de mitjans i recursos informatitzat a partir del qual es poden localitzar tota mena de recursos, identificant el responsable, la manera de localitzar-lo i la ubicació.

Els municipis afectats per aquest risc desenvoluparan el seu catàleg de mitjans i recursos que quedarà inclòs dins del PAM.

Els diferents organismes i entitats integrats al Pla INFOCAT hauran de mantenir al dia el seu propi catàleg. En els plans d'actuació constarà de quina manera s'activen aquests recursos a partir de les necessitats provocades per l'emergència. Al CECAT, a més, es disposarà dels mitjans de contacte adients per a poder activar els esmentats recursos a qualsevol moment del dia.

ANNEX 4: GUIES DE RESPOSTA

A4.1. Plans d'actuació de grup

A4.1.1. Pla d'actuació del Grup d'Intervenció.

A4.1.2. Pla d'actuació del Grup d'Ordre.

A4.1.3. Pla d'actuació del Grup Sanitari.

A4.1.4. Pla d'actuació del Grup Logístic.

A4.1.5. Pla d'actuació del Grup d'Avaluació dels Incendis Forestals i dels Riscos Associats.

A4.1.6. Pla d'actuació del CECAT.

A4.1.7. Pla d'actuació del Gabinet d'Informació.

A4.2. Fitxes d'actuació

A4.3. Altres guies de resposta

A4.3.1. Plans d'Actuació de les Vies de Comunicació (PAVIC)

A4.3.1.1. Pla d'actuació de les carreteres de la Generalitat

A4.3.1.2. Pla d'actuació de les carreteres de l'Estat

A4.3.1.3. Pla d'actuació d'autopistes

A4.3.1.3.1 Autopistes II, ACESA i AUCAT

A4.3.1.4. Pla d'actuació dels ferrocarrils

A4.3.1.4.1. RENFE/ADIF

A4.3.1.4.2. Ferrocarrils de la Generalitat de Catalunya

ANNEX 5: DESCRIPCIÓ, METODOLOGIA I RESULTATS DE L'ANÀLISI DEL RISC

A5.1. Definició dels objectius i l'abast de l'anàlisi de risc.

En la part de l'anàlisi de risc, l'objectiu principal d'aquest pla és fer una anàlisi general del risc d'incendis forestals a tota Catalunya. Per fer una anàlisi d'aquest abast, s'ha hagut de seleccionar la informació més significativa i utilitzar una metodologia que no fos massa complexa. El risc s'ha considerat compost bàsicament per els factors de perill i vulnerabilitat. En el Pla s'ha estudiat el perill per part de la Direcció General del Medi Natural i la vulnerabilitat fonamentalment per part de la Direcció General de Protecció Civil, tot i que cal remarcar que els resultats s'han sotmès a les consideracions del grup de treball de la Comissió de Protecció Civil de Catalunya.

Un altre objectiu important ha estat la caracterització del risc d'incendis forestals a cada municipi per determinar la necessitat d'elaboració dels plans d'actuació municipals per incendis forestals.

Un altre aspecte significatiu ha estat el mapa dinàmic de perill. El Pla INFOCAT, com qualsevol altre, ha de disposar d'indicadors de perill que puguin desencadenar els avisos programats en el Pla.

També s'ha introduït el concepte de distància d'intervenció, que ajudarà a planificar la intervenció dels mitjans d'extinció i decidir la protecció adient pels nuclis habitats.

A5.2. Descripció general dels aspectes climàtics, de relleu i vegetació.

Per a situar el risc cal un coneixement inicial del territori de Catalunya. En aquest punt, es descriuen els trets més significatius que influeixen en el risc d'incendis forestals.

A5.2.1. El relleu

Una característica comuna del relleu català és el fort contrast existent entre les diferents unitats de paisatge que constitueixen la geografia del nostre país. La gran diversitat d'unitats territorials condiciona el tractament individualitzat de cadascuna d'elles, essent indispensable un minuciós i acurat estudi per a una millor comprensió i gestió dels ecosistemes presents.

A5.2.1.1. Els Pirineus

Descriure l'eix pirinenc, és parlar de dues unitats territorials diferenciades: els Pirineus centrals, molt més abruptes i accidentats i els Pirineus orientals de relleus més suaus i menys agressius.

Els Pirineus, fruit de la tectònica alpina, presenten un modelat d'origen glacial i periglacial. Diversos cims atenyen o ranegen els 3000 m (Pica d'Estats 3143 m), mentre que moltíssims superen folgadamente els 2000 m (Puigmal 2913 m). Entre 1500 i 2000 m es troben les fonts o capçaleres de la majoria de rius pirinencs, donant lloc a la xarxa hidrogràfica més extensa del principat (Ter, Llobregat, Segre..).

A5.2.1.1.1. Els Pirineus centrals

Els Pirineus centrals constitueixen el fragment més alterós i conspicu de la gran serralada pirinenca, aquell en que el relleu i el paisatge responen més inequívocament al concepte d'alta muntanya. Administrativament, els Pirineus centrals catalans comprenen íntegrament la Vall d'Aran i els sectors septentrionals de les comarques de l'alta Ribagorça, el Pallars Sobirà, l'Alt Urgell, la Cerdanya i el Pallars Jussà.

A5.2.1.1.2. Els Pirineus orientals

Els Pirineus orientals, situats a l'est del gran eix pirinenc, menys alterosos i esquerps que els Pirineus centrals, es caracteritzen per la forta influència de la mar Mediterrània. Participen del mateix plantejament geomorfològic i litològic que els centrals i hi trobem el mateix modelat glacial i sobretot periglacial.

Els Pirineus orientals comprenen les zones meridionals de la Cerdanya i els sectors més septentrionals de l'Alt Empordà i Ripollès.

A5.2.1.2. Els Pre-Pirineus

Parlar dels Pre-Pirineus és parlar de dues unitats territorials amb importants diferències fisiogràfiques, climàtiques i de vegetació. És per aquest motiu que alhora de descriure el relleu pre-pirinenc, cal diferenciar les diferents unitats que els constitueixen. Així diferenciarem els Pre-Pirineus centrals, dels Pre-Pirineus orientals, separats clarament per la vall del Segre.

A5.2.1.2.1. Els Pre-Pirineus centrals

Els Pre-Pirineus centrals, es troben formats per l'eix format entre la Seu d'Urgell i el Pont de Suert. Les dues gran cadenes de serralades pre-pirinenques que els formen se succeeixen paral·lelament, orientades de E a W. La primera cadena queda constituïda per les serres de Sant Gervàs (1839 m) i de Peracalç entre les dues Nogueres i per les serres de Boumort (2076 m), de Carreu (1850 m) i de Sant Joan (1745 m) entre la Noguera Pallaresa i el Segre; la segona cadena, més meridional i baixa, està integrada per la serra de Montgai (1324 m), pel Montsec d'Ares (1677 m) i pel Montsec de Rúbies (1678 m).

A5.2.1.2.2. Els Pre-Pirineus orientals

A llevant del Segre continuen els sistemes pre-pirinencs, enrobustits al nord i més atenuats al sud. Hom pot distingir així una segona unitat, la dels Pre-Pirineus orientals, progressivament més estreta vers l'est. Això fa que aquesta gran segona unitat territorial sigui prou menys ampla que la central, prenent una particular forma allargassada. Delimiten a ponent per la vall del Segre, al nord per la mateixa vall del Segre (que a la Seu d'Urgell deixa d'anar de N a S per córrer d'E a W) i per una línia virtual que uniria Puigcerdà amb el pantà de la Boadella, saltant per la collada de Toses i deixant fora les altes valls del Ter i del Freser, a llevant per la plana empordanesa, i al sud per una línia virtual que uniria Ponts, Solsona, Berga, Torelló i Besalú, resseguint les cotes 500-600 m aproximadament.

A5.2.1.3. Les terres baixes litorals, la plana del Ter

El poderós sistema orogràfic constituït pels Pirineus i pels Pre-Pirineus ateny a la Mediterrània, ja molt afeblit, només en un sol punt el Cap de Creus, prolongació mar endins de l'Albera. A banda i banda de l'Albera, dues dilatades planúries fluvials, les planes del Roselló i de l'Empordà, tanquen el front litoral amb indispensable suavitat. Es configura d'aquesta manera un territori essencialment pla, la plana de l'Empordà.

A5.2.1.4. La serralada transversal catalana

L'anomenada Serralada Transversal constitueix un sistema orogràfic d'acusada personalitat que, arrencant dels contraforts sud-orientals dels Pre-Pirineus (Serres de Puig Estela i Santa Magdalena), acaba constituint la façana alterosa de les planes ruscíniques meridionals. Es tracta d'un territori abrupte, englobador d'alguns plans importants, petit en extensió, però gran en interès i bellesa paisatgística. La serralada transversal, queda delimitada pel riu Ter a l'oest i al sud a l'Est pels raiguers del Gironès que, entre el Ter i el Fluvià davallen cap a la plana, i la Nord pel Fluvià i les valls dels rius Fornès i Ges. Comprèn el Gironès occidental, la baixa Garrotxa i el quadrant nord-oriental d'Osona (Cabreres).

A5.2.1.5. Els altiplans i conques centrals catalans

Dos conjunts d'altiplans i serralades es despenguen dels contraforts dels Pre-Pirineus orientals i, en direcció N-S, penetren profundament en àrees que, latitudinalment i altitudinalment, ja són plenament mediterrànies, tot abraçant entre ambdós la gran conca del Llobregat-Cardener. Aquest dos sistemes vertebrats el territori anomenat auso-segàrric, el sector ausònic l'un, el més oriental, el sector segàrric l'altre, el més occidental. Els dos sectors són semblants i ben diferenciats dels territoris que els envolten, però una continentalitat netament més acusada de l'occidental hi introdueix marcats matisos en el mantell vegetal, fins al punt de tractar-los separatament.

Al nord, el territori auso-segàrric queda delimitat per la isohipsa 500-600 m que marca el límit meridional del territori pre-pirinenc oriental, en el fragment Ponts-Solsona-Berga-Torelló, mentre que al Sud el delimiten els relleus travessers (NE-SW) de les muntanyes Catalanídiques Pre-litorals (Montseny, Sant Llorenç del Munt, Montserrat, Ancosa i Prades). El territori afecta la pràctica totalitat de les comarques d'Osona, el Bages l'Anoia, la Conca de Barberà, la meitat meridional del Berguedà i del Solsonès, la meitat oriental de la Segarra i la meitat septentrional de l'Alt camp, així com alguns petits fragments dels dos vallesos.

A5.2.1.6. La depressió central catalana

La depressió central catalana és constituïda per un seguit de terres planes i de baixa cota, normalment per sota de 300-400 m, situades al nucli continental del Principat, a ponent dels altiplans segàrrics. Representa una immensa cubeta on desguassen els nostres principals rius pirinencs drenada pel cabalós Ebre que reix a abandonar-la per una única zona sud-oriental on el sistema Pre-litoral es deprimeix.

El territori queda netament delimitat al N, a l'est i al sud per les vores ostensibles de la depressió situades com hem dit entre les cotes 300-400 m, d'acord amb la línia Tamarit-Balaguer-Ponts (al nord), Ponts-Cervera-Muntanyes de Prades (a l'est), i el front muntanyós pre-litoral al sud (Prades, Montsant Fatarella). La depressió central catalana engloba les comarques del Segrià, l'Urgell, les Garrigues, la meitat meridional de la Noguera, i la meitat occidental de la Terra Alta i de la Segarra.

A5.2.1.7. Els sistemes Litorals i Pre-litorals

Cap gran conjunt paisatgístic dels Països Catalans no té l'extensió i la coherència d'aquesta unitat, o agrupació d'unitats. Tot el gran sistema catalanídic, les serralades i cubetes SW-NE que recorren el Principat paral·lelament a la costa, constitueixen un acabat i dilatat exponent de l'univers mediterrani, en les seves manifestacions paisatgístiques més genuïnes. La plana, la baixa muntanya i la muntanya mitjana mediterrànies, la vegetació silicícola i la calcícola, el mediterrani septentrional i el mediterrani meridional, el domini dels boscos i el domini de les màquies, les grans concentracions urbanes, seculars i de nou encuny, àdhuc els paisatges deltaics, tot hi és significativament present. I també, malauradament l'impacte agudíssim d'ús no sempre prou raonable.

Aquesta gran supraunitat queda netament delimitada al sud pel baix curs de l'Ebre, a l'est per la línia de costa, al nord pels relleus que alimenten el curs mitjà i baix del Ter i a l'oest i nord-oest per la línia virtual que tanca per migjorn els territoris auso-segàrric i la depressió central catalana. Hi són clarament distingibles tres sectors o subunitats.

A5.2.1.7.1 Els relleus septentrionals

El sector septentrional del territori catalanídic queda comprès entre el Ter i el Llobregat. La divisòria del Llobregat és nítida, car és el mateix curs del riu qui la dibuixa mentre que en el cas del Ter, la trajectòria mitjana i baixa del riu marca només aproximativament el límit del sector; per la banda de l'interior, els límits són les serralades pre-litorals, de Sant Llorenç del Munt a les Guillerries, fins a trobar el Ter a Susqueda i davallar-lo fins a Girona. El sector comprèn el Vallès

Oriental i l'Occidental, el Barcelonès, el Maresme, la Selva i la meitat meridional del Baix Empordà, del Gironès i d'Osona; també afecta lleugerament el Baix Llobregat.

A5.2.1.7.2 Els relleus centrals i meridionals

Del Llobregat a l'Ebre, el territori catalanídic pren un caràcter més meridional, incrementat per la natura calcària dels substrats, edàficament accentuadors de la cada cop més gran sequedat climàtica imperant. És per això que tractem conjuntament tota aquesta dilatada zona, bé que hom pot distingir prou bé encara un sector central, del Llobregat a l'Ebre on predomina el domini de l'alzinar, d'un sector més meridional on predominen els dominis del carrascar i de la màquia litoral.

Delimiten aquest sectors, els rius esmentats, la línia de costa, el front segàrric i la depressió central catalana. Del sector central fan part enterament les comarques de l'Alt i Baix Penedès, el Garraf, l'Alt i el Baix Camp, el Tarragonès i el Priorat.

El sector meridional és constituït per la meitat sud de la Ribera d'Ebre, el Baix Ebre i de la Terra alta i per la totalitat del Matarranya, del Montsià i dels Ports.

A5.2.2. El Clima

A5.2.2.1 Els ambients zonals mediterranis i submediterranis

Els climes mediterranis i els submediterranis, imperen en el 90 % de la superfície del nostre territori, a totes les terres situades per dessota dels 800-1000 m d'altitud, i fins i tot a les parts més enlairades de les muntanyes meridionals. És en directa correspondència amb aquestes condicions climàtiques que es distribueix la vegetació zonal, mediterrània a les àrees xerotèriques i submediterrània a les tímidament axeromèriques. Així, la major part d'aquesta vastíssima regió és el país dels boscos i bosquines (gairebé un 90 % del territori) presidits pels vegetals de fulla dura i persistent, verds tot l'any, mentre que la resta (10% del territori) és domini dels boscos parcialment caducifolis que marquen el pas cap a paisatges eurosiberians; un escàs 1%, recordem-ho, pertany al domini de la vegetació oromediterrània (d'alta muntanya mediterrània).

Els principals trets definitoris del clima *xerotèric* mediterrani, i també els que resulten més determinants per la vegetació, són la manca d'un període hivernal intensament fred i l'existència d'un prolongat eixut estival.

Efectivament, l'hivern és discretament fred, amb glaçades només ocasionals: no hi ha cap mes refutable de glacial, és a dir, amb temperatures mitjanes inferiors a 0°C, i només un o dos mesos qualificables d'hivernals, o sia amb temperatures mitjanes per sota 5°C; a la primavera les temperatures pugen progressivament fins a atènyer valors màxims a l'estiu (de 2 a 4 mesos amb mitjanes superiors als 20°C), i descendeixen gradualment de nou al començament de tardor, de manera que tot l'any es mantenen força benignes (al voltant dels 15 °C de mitjana anual). Però aquest cicle de temperatures va lligat a un ritme irregular de pluges, les quals són poc abundants i es concentren a la primavera i, sobretot, a la tardor, tot deixant eixuts hivern i estiu. La coincidència durant els mesos estivals de les màximes temperatures i les mínimes pluges genera un període d'autèntica ariditat, de manera que, al llarg de l'any, es donen dues estacions relativament humides (primavera i tardor), un hivern lleugerament fred i eixut i un estiu acusadament àrid.

En termes quantitius les precipitacions varien notablement d'un cap a l'altre del gran àmbit mediterrani. Els totals anuals de pluja oscil·len des dels 250-300 mm que reben els indrets més àrids (Lleida), i que corresponen ja a un clima subdesèrtic o hemièric, fins als 700-800 mm de les més humides (Girona, Montserrat...). Entremig queda la major part del territori, amb uns totals anuals de l'ordre dels 400-600 mm, corresponents als bioclims *xerotèrics* mediterranis típics.

A5.2.2.2 Els ambients zonals medioeuropeus i atlàntics

Per damunt de les terres mediterrànies i submediterrànies i per sota de la muntanya subalpina i alpina, se situa, en el nostre territori, la zona que anomenem muntanya mitjana plujosa, la qual gaudeix d'unes condicions climàtiques de tipus medioeuropeu o atlàntic que permeten la instal·lació de vegetació que correspon al domini dels boscos caducifolis temperats, propis de l'Europa humida. En termes quantitius aquest domini de vegetació té una importància molt discreta en el paisatge de Catalunya, i es localitza fonamentalment a l'àrea dels Pirineus i Pre-Pirineus, entre els 900 i 1600 m aproximadament, bé que s'estén a certes comarques especialment humides de l'orient del Principat on davalla agosaradament fins per sota dels 500 m.

El clima general que impera a la muntanya mitjana és temperat i humit i els trets que resulten més significatius en relació a la vegetació són la manca del període estival desfavorable que caracteritza els ambients mediterranis i l'absència dels períodes glacials propis dels ambients d'alta muntanya. Les precipitacions totals solen superar els 800 mm/any i fins i tot els 1000 mm als indrets de tendència atlàntica més accentuada. Les temperatures mitjanes anuals oscil·len entorn dels 8-12°C i a l'hivern solen mantenir-se entre els 0°C i els 5°C; tanmateix, l'hivern és ja força més llarg que no pas a les terres mediterrànies i submediterrànies (de 3 a 5 mesos), i les glaçades nocturnes no són rares, fet que té importants repercussions sobre la vegetació. Les màximes calors estivals solen situar el termòmetre al voltant dels 25°C (Andorra, Olot i Viella)

A5.2.2.3 Els ambients zonals subalpins i alpins

Els paisatges subalpins i alpins, dotats d'una vegetació comparable a les de les altes muntanyes europees i emparentades amb la de les terres àrtiques, atenyen, a Catalunya, exclusivament l'àrea pirinenca i pre-pirinenca, amb una avançada meridional als cims més elevats del Montseny. Constitueixen, doncs, una minsa part del nostre territori, part que designem amb el nom d'alta muntanya i en la qual es diferencien clarament dues grans zones: l'estatge subalpí, de boscos de coníferes, que s'estén des dels 1600-1800 m fins al voltant dels 2300 m, i l'estatge alpi, dominat

pels prats rasos, que pot arribar fins als 2900-3000 m d'altitud, cotes extremes per sobre de les quals el gel i la neu permanents substitueixen tota vegetació.

L'alta muntanya és una zona caracteritzada essencialment per la seva fredor. Els bioclimes que imperen són del tipus xèric fred, es a dir, en diversos mesos d'hivern en què la temperatura mitjana és inferior als 0°C, amb la consegüent presència de neu o glaç, és a dir d'aigua inassequible per a les plantes, i per tant sequedat a efectes pràctics. Aquest fet és molt interessant, car no resulta intuïtiu pensar en sequedat en àrees que reben prou més de 1000 mm/any, fins més de 2000 mm/any.

Les precipitacions són molt abundants a l'àmbit de l'alta muntanya: a l'estatge alpí superen els 1800-2000 mm/any, i al subalpí són de l'ordre dels 900-1300 mm/any. Paradoxalment, però, l'hivern pot resultar àrid per als vegetals.

A5.2.4. La vegetació

Les unitats de paisatge vegetal

A5.2.4.1 Els Pirineus

A5.2.4.1.1 *Els Pirineus centrals*

La vegetació alpina i subalpina predomina amplament al paisatge dels Pirineus centrals catalans. En raiguers meridionals, que són la majoria, pertanyen al domini de la vegetació mediterrània, mentre que els escassos raiguers septentrionals són ocupats sobretot per vegetació de caràcter atlàntic. Les baixes valls meridionals es veuen posseïdes per la vegetació submediterrània i àdhuc per agosarades penetracions de vegetació mediterrània.

Els prats alpins cobreixen totes les altes cotes per damunt dels 2200-2400 m en les zones de clima axèric fred alpí. Constitueixen un complex mosaic de prats climàtics. És un domini fragmentat a causa de l'abruptesa del relleu.

Les pinedes de pi negre i les avetoses corresponen a l'estatge subalpí, és a dir, les terres situades entre 1600-1800 m i 2200-2400m en què impera un clima axèric, fred de tipus subalpí. És el domini més important en termes quantitius, dels Pirineus centrals catalans, especialment el corresponent a les pinedes de pi negre, tant silicícules, com calcícules; les avetoses tenen una importància menor limitades com es troben a les parts baixes dels vessants obacs, en contacte amb la vegetació altimontana.

Les fagedes estan escassament representades als Pirineus Centrals catalans, per contra els dominis de les pinedes boreals de pi roig recorren amplament tota la baldana pirinenca, en àrees d'axeromèric menys humit a altituds compreses entre els 1200-1300 i els 1600-1700 m.

A5.2.4.1.2 *Els Pirineus orientals*

La vegetació caducifòlia mediterrània i la semicaducifòlia submediterrània comparteixen amb la vegetació escleròfil·la mediterrània el predomini dels Pirineus orientals. En efecte, els boscos subalpins, i menys encara els rasos alpins no hi tenen l'aclaparadora importància que tenen als Pirineus centrals. El caient suau del relleu i la declarada influència mediterrània a que es veu sotmesa són responsables d'aquesta realitat.

El domini dels prats alpins i de les pinedes de pi negre i de l'avetosa són vàlides les consideracions esmentades en l'apartat anterior.

Les pinedes de pi roig tenen molta importància en tota la zona montana i altimontana afectada per l'àrea axeromèrica relativament seca que queda entre les subunitats Carlit-Madres i Puigmal-Canigó.

A5.2.4.2 Els Pre-pirineus

A5.2.4.2.1 *Els Pre-pirineus centrals*

La meitat nord dels Pre-pirineus centrals és un país submediterrani, de tendència continental. Aquesta aclaparadora dominància es veu tan sols trencada per alguns claps aïllats de vegetació subalpina i mediterrània en les cotes més enlairades i per les penetracions mediterrànies que, riu amunt pugen per les valls del Segre i sobretot de la Noguera Ribagorçana. La meitat meridional, per contra, és un país netament mediterrani, ben connectat amb la vegetació zonal típica en aquestes latituds.

Les pinedes de pi negre representen una petita àrea limitada a les parts culminals de les serres del Boumort i de Carreu.

Les rouredes seques de roure martinenc i de roure de fulla petita es troben, per contra, amplament difoses, com és d'esperar en una àrea calcària i de clima netament submediterrani, els dos vectors determinants per aquestes rouredes. El domini de la roureda de roure martinenc abasta la faixa altitudinal compresa entre els 1000 i els 1600 m aproximadament, cosa que delimita una banda relativament continua en el terç septentrional de l'àrea considerada, així com dos claps culminals importants en el Montsec d'Ares i en el Montsec de Rúbies. El domini de la roureda de fulla petita s'estén concèntricament i per sota de l'anterior, per territoris més secs, en altituds compreses entre els 600-700 i els 1000 m.

A5.2.4.2.2 *Els Pre-pirineus orientals*

Els Pre-pirineus orientals constitueixen el món submediterrani humit o subhumit. La vegetació semicaducifòlia domina en profunditat el paisatge, amb excepció del nucli Cadí-Moixeró, presidit pels boscos aciculifolis subalpins i altimontans i per la vegetació alpina; a llevant, hi ha reductes importants de vegetació mediterrània netament caducifòlia a muntanya, i de vegetació escleròfil·la a les parts baixes o a les muntanyes càrstiques.

Les pinedes de pi roig fan una orla entre els 1300 i els 1700 m, aproximadament, tot al voltant del sistema Cadí-Moixeró i muntanyes immediates (Port del Compte, Ensija, etc.),

Sens dubte el domini de la roureda seca de roure martinenc és el més difós a l'àrea. S'estén d'occident a orient recobrint quasi totes les terres situades per sota dels 1300-1400 m.

A5.2.4.3 La serralada transversal

Les terres de la serralada transversal pertanyen als dominis medioeuropeu i atlàntic a les zones més alteroses i/o humides del quadrant nord-occidental, el domini submediterrani als relleus mitjans del quadrant sud-occidentals, i al domini mediterrani de muntanya a tota la resta del territori.

Les fagedes i les rouredes humides queden circumscrites al pla d'Olot i de Collsacabra, en una gamma àmplia d'altituds que va dels 400-500 m per a la zona atlàntica d'inversió tèrmica corresponent als fons de les cubetes, i que és on prosperen les rouredes humides i algunes fagedes fins a les màximes cotes de la zona (1200-1300 m), allà on es fan la resta de fagedes; aquesta singular distribució altitudinal constitueix una excepció als principis generals de la zonació a Catalunya.

El domini de les rouredes seques de roure martinenc es limita al Collsacabra i planes del Ges-Ter. S'estén entre els 500 m i les màximes cotes, però només a les zones de sovell quan hom considera altituds superiors als 1000-1100 m.

A5.2.4.4 Els altiplans i conques centrals catalans

A5.2.4.4.1 Els relleus orientals (sector ausònic)

La roureda seca de roure martinenc ocupa totes les serralades i elevacions de la dorsal ausònica per damunt dels 800 m aproximadament, així com les terres més baixes de la plana vigatana, on la inversió tèrmica imperant fa baixar el domini de la roureda fins el fons de la cubeta, a uns 500 m d'altitud.

En les immediacions de Berga i a la zona del Moianès, a altituds més modestes, de l'ordre dels 600-800 m en àrees sotmeses a un clima més continental, cedeix posicions davant del domini de la roureda seca de roure de fulla petita, tanmateix poc important en el sector. Molt important, per contra resulta el domini del carrascar, estès per tota la resta del territori, és a dir, els costers del Bages i del Berguedà, que davallen devers al Llobregat, situats per sota dels 600-800 m. A una molt petita part de l'extrem oriental, a la zona de Sau i sobre les vores alteroses de la cubeta de Vic, arriba a fer-se present el domini de l'alzinar muntanyenc.

A5.2.4.4.2 Els relleus occidentals (sector segàrric)

Les condicions xeròtiques o molt discretament axeromèriques que imperen a l'oest del Llobregat només permeten la instauració de dominis de característiques xèriques i continentalitzades. Són, en efecte, els carrascars i les més seques de les rouredes els grans dominadors del paisatge potencial.

La roureda seca de roure de fulla petita s'estén per tots els altiplans segàrrics, per damunt dels 600-700 m, del Solsonès fins a la Conca de Barberà dibuixant, una arcada oberta sobre la depressió central catalana. Tota la resta del territori pertany al domini del carrascar, excepte les zones més baixes i obertes a la influència marítima, en contacte amb la serralada pre-litoral, que pertanyen al domini de l'alzinar litoral.

A5.2.4.5 La depressió central catalana

L'eixut general comporta una austeritat molt marcada del mantell vegetal. Es tracta sempre de vegetació escleròfil·la, perennifòlia, hídricament molt conservadora; els petits arbres i els arbust de fulla petita són molt més corrents que les plantes herbàcies, i l'espinescència esdevé força corrent. En les zones més eixutes cap bosc no hi és possible.

Hom distingeix dos únics grans dominis de vegetació: el domini del carrascar a llevant de la línia Ebre-Segre i a tot el nord del territori, i el domini de la màquia de garric i arçot, que s'imposa en les àrees més seques. És al domini de la màquia on la vegetació és lacera i la trama vegetal pot arribar a perdre continuïtat en el seu recobriments.

A5.2.4.6 Els sistemes litorals i pre-litorals

A5.2.4.6.1 Els relleus septentrionals

L'alzinar litoral típic i la sureda comparteixen la possessió de la gran major part del territori, concretament de totes les terres situades per sota dels 700-800 m, i més amunt i tot en les àrees calcínals; el domini de l'alzinar muntanyenc instaurat a les àrees silícies compreses entre els 700-800 i els 900-1000 m, completa la distribució total dels boscos escleròfils, és a dir dels diversos alzinars, en aquest sector. La sureda s'empara de la meitat oriental del territori, aquella on predominen els substrats saulonosos, mentre que l'alzinar típic ho fa de la meitat occidental, allà on els substrats són esquistosos o calcaris.

A5.2.4.6.2 Els relleus centrals i meridionals

Si el litoral situat al nord dels Llobregat és del domini dels alzinars silícicoles i de la sureda, de l'emplaçat al sud és l'imperi dels alzinars calcícoles, dels carrascars i de la màquia. La vegetació escleròfil·la predomina sobre qualsevol altra, a la vegada que els nostres rius més cabalosos hi generen els deltes més conspicus i fan possible també, per tant l'existència d'extenses zones de mulladius i riberals.

L'alzinar litoral impera en la gran major part del sector central, excepte en les àrees costaneres i les més interiors, i també els costers d'altitud mitjana, entre 100-200 i 500-600 m al sud de l'Ebre, fins als raiguers litorals dels Ports es presenta sota un nombre considerable de variants, més enriquides en carrasca com més cap a migjorn i cap a l'interior. A la cubeta de Móra i a les comarques interiors del sector meridional s'imposa el carrascar també sota diverses variants; de fet, a partir de latitud 40° 30' nord el carrascar envaeix els costers i les planes pre-litorals, en una varietat diferent de la típica a les àrees continentals, i entra en contacte directe amb la màquia litoral. Però la pobresa del sòl en moltes zones, sovint esquelètic sobre un substrat carstificat, fa que les pinedes de pi blanc siguin les formacions

vegetals dominants. Així mateix les pinedes de pi pinyoner es troben representades al llarg de l'eix litoral ja sia formant boscos monoespecífics, com en formacions arbòries mixtes d'alzines i pins.

A5.3. Anàlisi històrica de diversos incendis forestals. Conclusions

L'anàlisi històrica de diversos incendis forestals es revela com una eina fonamental per comprendre els incendis i, per tant, per extraure conclusions realistes sobre com afrontar-los.

A5.3.1. Introducció

El significat dels incendis a Catalunya ha estat marcat pels darrers 40 anys, on el factor principal ha estat la desruralització del país i l'aparició de la continuïtat de combustible forestal. Amb tot, però, cal recordar que el foc ha estat sempre present en els nostres boscos.

La situació actual però es pot resumir en els següents punts:

Tenim 3 'generacions' d'incendis forestals.

1.- La continuïtat. L'any 1968 s'inicia la lluita organitzada a nivell estatal. Aquests incendis són grans incendis degut a la nova continuïtat de terreny forestal disponible després de l'èxode rural dels anys 1950 i 1960.

2.- La velocitat. L'any 1980 s'inicia una nova etapa, després de les campanyes del 1978 i 1979 on el traspàs a Catalunya de les competències permet la creació i professionalització del Cos d'Extinció, es crea el Cos de Bombers de la Generalitat. S'inicia així, una nova etapa d'extinció, amb més mitjans però sobretot amb una gran inversió amb atac directe en forma de línies de mànegues. El 1987, després dels focs del 1986 Catalunya respon amb més mitjans d'extinció, més vigilància i més pressió per evitar a qualsevol cost la ignició. Tenim ja l'anomenada *segona generació d'incendis, que ja no respon a una disponibilitat gran de superfície, sinó a una disponibilitat de combustible*. Són incendis més ràpids.

3.- La Intensitat. L'any 1994, després dels grans focs es torna a invertir en més mitjans, especialment els mitjans aeris. Aquest però és ja el principi de la *3ª generació d'incendis, focs de capçades actius i propagació per punts i salts i no per fronts*, com va ser-ne una clara mostra el foc del 1998 al Bages i Solsonès.

Els focs de capçades.

Cada cop més, els anys d'incendis, que són periòdics, cremen més superfície i ho fan sobre superfície arbrada. Aquest fet és a causa dels focs de capçades que propaguen per punts que queden fora de l'abast del sistema d'extinció. Són focs que superen els dispositius d'emergències per intensitat i per velocitat.

La Paradoxa de l'Extinció.

L'aparició de la paradoxa de l'extinció apareix al món dels incendis forestals català. Com més mitjans i més pressió sobre el foc, els incendis es controlen millor, però els pocs que s'escapen d'aquest control esdevenen cada cop més i més grans.

La Interfície Urbana

La interfície urbana o segona residència està creixent i l'amenaça del foc sobre aquesta és una realitat cada cop més greu. De fet, és aquest nou element el que fa que un incendi al bosc cada cop deixi de ser més un problema ecològic i sigui una emergència de protecció civil de primer ordre.

A5.3.2. Distribució dels incendis forestals els darrers 30 anys

Els incendis segueixen a Catalunya una distribució en el temps i en l'espai que no és homogènia (fig.1). Així, la distribució en el temps ens permet parlar de *Campanyes*, mentre que la distribució en l'espai ens permet parlar d'episodis.

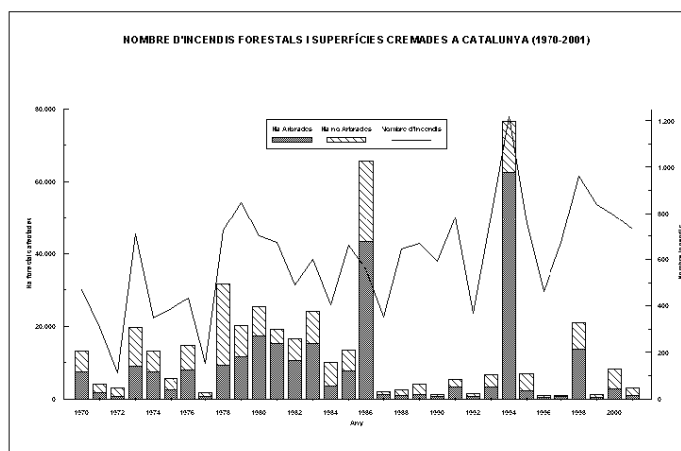


Fig 1.- Evolució dels incendis a Catalunya des de 1970 fins el 1999.

A5.3.2.1 Distribució de les Campanyes: El moment en el temps.

La distribució en l'espai i el temps dels incendis és un peça clau per entendre i gestionar aquest tipus d'emergència.

Les campanyes d'incendis es defineixen com els períodes anuals durant els quals la incidència del nombre i intensitat dels incendis és major. Catalunya pateix dos campanyes:

Principal: Inclou els mesos de Juny a Setembre, el període estival i és la més important. És anual, és a dir, es dona cada any amb diferent grau d'afectació sobre el territori depenent de les condicions específiques de l'any.

Secundària: Engloba els mesos de tardor, hivern i primavera. Pot ser igual de virulenta que la principal. No es dona cada any. La seva manifestació depèn del grau de sequera i pot donar-se a la tardor com una prolongació de la d'estiu o com una campanya independent a cavall de l'hivern i la primavera.

La seva afectació es bàsicament la zona de pastures del Pirineu i els extrems nord (Empordà) i extrem sud (Tarragona) on afecta el vent de nord sec i fred.

A5.3.2.2.- Episodis de foc dins de les campanyes: l'Espai

L'espai d'afectació dels incendis no és possible sempre arreu i en qualsevol moment. Depenent de les condicions meteorològiques i de la seva interacció amb la topografia i la vegetació. Els departaments de Medi Ambient i Habitatge i Interior, Relacions Institucionals i Participació treballen amb zones d'afectació a Catalunya dels diferents episodis que permeten millorar l'operativitat dels cossos de prevenció i extinció.

A5.4. Determinació del perill. Metodologia. Resultats. Mapes de factors de perill. Mapes resums.

El **perill** o **perillositat** dels incendis forestals potencials queda definit quan es coneixen les característiques de **severitat** (intensitat o magnitud) i de **probabilitat**. Per a l'anàlisi general de perill del Pla INFOCAT això es concreta en l'elaboració de mapes de perill. Els mapes de perill caracteritzen el territori assignant-li un valor relacionat amb la probabilitat que es produeixi un incendi i amb la magnitud que pot adquirir una vegada iniciat l'incendi.

A5.4.1. Mapa bàsic de perill d'incendis forestals

A5.4.1.1. Introducció i objectius

La Direcció General del Medi Natural ha elaborat el "Mapa de perill bàsic d'incendi forestal" que és el resultat de l'agrupació dels conceptes de perill d'ignició per una banda i perill de propagació per una altra. Entenent com a perill d'ignició la facilitat que s'iniciï un incendi forestal i com a perill de propagació la facilitat amb què es pot expandir.

Aquest és un mapa estàtic, en el sentit que defineix un estat del territori estimatiu de la freqüència i la intensitat en què s'hi pot produir el perill d'incendi, i en conseqüència els factors dinàmics de perill són considerats a partir de les mitjanes de les seves sèries i no conforme a situacions temporals o momentànies, que són objecte del mapa diari de risc d'incendi. Per tant és un mapa centrat en l'àmbit de l'ordenació i la planificació, cosa que li permet assolir els següents objectius:

- establir prioritats territorials en actuacions preventives
- racionalitzar i optimitzar les actuacions de l'administració
- delimitar àmbits de planificació
- delimitar àmbits d'intervenció (sectors DGPC)

A5.4.1.2. Metodologia

El mapa de perill bàsic d'incendi forestal és un mapa quantitatiu on cada punt del territori té assignat un valor de perill numèric que va del 0 al 10, com a resultat de la combinació analítica de les capes que representen els diferents factors que determinen el perill d'incendi. El mapa final és el resultat de la integració de mapes corresponents als factors que intervenen en el perill d'incendi forestal. Els processos de generació del mapa s'ha desenvolupat mitjançant un sistema d'informació geogràfica (SIG), amb el qual s'han confeccionat els mapes dels factors considerats i s'han efectuat les operacions de combinació de capes.

Com a pas previ al procés d'elaboració, s'han determinat els factors que intervenen en la definició de perill i que per la seva descripció els agruparem en les següents categories: històrics, vegetació, orogràfics i climàtics.

A5.4.1.2.1 Factors considerats.

Factors històrics

Els factors històrics zonifiquen el perill dins del territori en base a la freqüència i afectació dels incendis ocorreguts en un passat. Recullen aquelles pautes dels incendis que es repeteixen en el temps.

- freqüència d'ignicions: la quantificació d'aquest factor es basa en una aplicació de l'índex de freqüència anual d'incendis, el qual tradicionalment es calcula a partir de dividir el nombre d'incendis d'un determinat àmbit pel nombre d'anys del període considerat. Té com a finalitat zonificar el territori segons el nombre d'incendis que s'hi inicien.

En el procés realitzat s'han considerat els incendis del període 1987-2000 i el càlcul s'ha efectuat per cel·les d'un mapa ràster de 100 m de resolució. En cada cel·la s'ha fet una aplicació de l'índex de freqüència que ha considerat les ignicions produïdes en un àmbit circular al seu entorn i la distància mitjana de les ignicions respecte del centre de la cel·la.

- freqüència d'afectació d'ignicions: s'elabora de manera similar al mapa de freqüències anteriors però el pes de cada ignició està ponderat per la superfície que ha afectat. Té com a finalitat localitzar les zones on s'inicien els incendis que afecten més superfícies. S'han considerat els incendis del període 1965-2000

Vegetació

La vegetació intervé en el perill d'incendi en dues vessants. En primer lloc intervé segons la seva capacitat d'entrar en ignició, que es defineix com inflamabilitat. En segon lloc segons la seva incidència en el comportament del foc, que es defineix com a combustibilitat.

- La inflamabilitat: està molt relacionada amb la composició específica de la vegetació, i per tant depèn del grau de presència de les espècies que són tipificades en els models d'inflamabilitat.

S'ha partit del mapa de models d'inflamabilitat del DMAH. Donat que aquest mapa no considera la inflamabilitat de les zones no arbrades, ha estat necessari assignar-hi uns models segons el criteri de proximitat als models d'origen. El mapa distingeix 10 models segons el grau d'inflamabilitat que s'han classificat d'1 a 10 en la mateixa escala ordinal del mapa.

- La combustibilitat depèn de les característiques físiques i estructurals dels combustibles forestals que són tipificats pels models de combustible.

S'ha partit del mapa de models de combustibles del DMAH. A l'igual que el mapa d'inflamabilitat, ha estat necessari assignar-hi uns models a les zones no arbrades, cosa que s'ha fet a partir del mapa CORINE.

Per quantificar la combustibilitat s'ha considerat com a criteri els efectes de cada model en velocitat de propagació del foc i la longitud de flama, cosa que s'ha fet conforme els valors que estableix la figura 7.2, pàgina 7.14, del llibre "La Defensa Contra Incendios Forestales". A partir d'aquests valors, cada model es quantifica en una escala

de 0 a 10 conforme a una equivalència que s'estableix respecte al model 4, el qual, amb una velocitat de propagació de 26 km/h i longitud de flama de 6 m, adquireix el valor 10 i actua com a referent.

Orogràfics

Encara que l'orografia incideix en el perill d'incendis de formes molt diverses, directament o condicionant clima i vegetació. Aquí únicament considerarem aquells que no són reflectits en mapes d'altres factors:

- **pendent:** el pendent influeix en la propagació i desenvolupament del foc; l'increment del pendent fa que l'incendi es propagui amb més velocitat per l'angle d'incidència de la flama i l'efecte dessecador de l'aire calent que ascendeix.

A partir del Model Digital del Terreny de 45 x 45 de l'ICC s'ha generat el mapa de pendents en graus. Posteriorment, s'han adaptat l'escala a valors de 0-10.

- **insolació:** segons el pendent, l'orientació i l'exposició es determina la radiació solar rebuda. Amb l'increment de la insolació també s'incrementa la temperatura i altres factors que intervenen en el perill d'incendi.

A partir del Model Digital del Terreny de 45 x 45 de l'ICC s'ha generat el mapa que simula la insolació segons una inclinació 73° dels raigs solars (és la que correspon a les 12h Z del solstici d'estiu). Posteriorment, els valors d'aquest mapa, que es reparteixen en una escala de 0-255, s'han transformat a una escala de 0-10.

Climàtics

El clima és un dels factors més significatius a l'hora de determinar el perill d'incendi, i en aquest sentit es fa necessari considerar tant aquells factors que es defineixen una evolució habitual (dèficit hídric i vent), com aquells que defineixen condicions extremes, recurrents o episòdiques, però que tenen gran incidència en l'ocurrència d'incendis (situacions adverses).

- **Dèficit hídric anual (DHA):** es defineix com la diferència entre les necessitats i disponibilitats d'aigua, com més gran és el dèficit hídric més baix serà el contingut d'aigua de la vegetació i en conseqüència s'incrementa la seva inflamabilitat i combustibilitat.

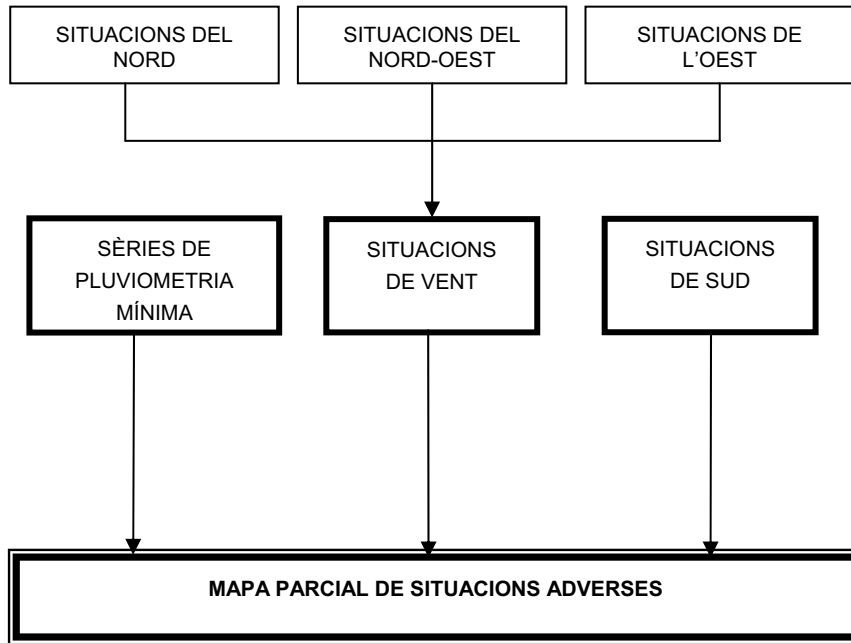
El mapa d'aquest factor consisteix en una zonificació per isopletes efectuada a partir del mapa de dèficit hídric anual, de l'Atlas Climàtic de Catalunya. Sobre aquest mapa, que delimita el DHA en isopletes de 100 mm d'equidistància, s'hi han incorporat noves isopletes per obtenir una equidistància de 50 mm.

La incorporació de noves isopletes s'ha efectuat a partir de dades climàtiques, l'orografia i la vegetació. En total es distingeixen 12 intervals, on els més baixos tenen els valors: 1 (0 mm), 2 (0-50 mm), 5 (50-100 mm) i els següents s'incrementen en 1, fins a 14.

- **El vent:** l'objectiu del mapa és considerar que les zones més ventoses tenen un risc d'incendi forestal més elevat com a conseqüència d'un efecte mecànic i d'un balanç hídric més desfavorable. En el moment d'elaboració d'aquest nou mapa de risc d'incendi forestal del Pla INFOCAT no es disposava d'un mapa eòlic de Catalunya que pogués ser incorporat directament. Per aquesta raó i davant la necessitat d'incorporar la variable vent, es va elaborar el mapa parcial de vents. Malgrat les seves limitacions, es va concloure que millorava els resultats del mapa de risc final i per això es va decidir incloure'l.

- **Situacions adverses:** L'enorme pes que els grans incendis forestals tenen en el balanços anuals de la superfície cremada pel foc, ha fet necessari incorporar aquesta problemàtica d'una manera més directa. El mapa de perill incorporarà un MAPA PARCIAL DE SITUACIONS ADVERSES dedicat a caracteritzar la freqüència i intensitat amb que diferents regions es veuen sotmeses a situacions extremadament favorables als incendis forestals des d'un punt de vista meteorològic i climàtic i, per tant, potencialment més favorables als grans incendis. Aquest mapa treballa amb informacions de dos tipus: la sinòptica i la pluviomètrica. L'anàlisi s'ha fet amb les dades de les estacions automàtiques de la Xarxa Agrometeorològica de Catalunya (XAC) i de la Xarxa Meteorològica d'estacions automàtiques (XMET) ambdues propietat del Servei Català de Meteorologia.

El mapa parcial de situacions adverses és el resultat de la integració de 6 mapes previs que s'estructuren de la següent manera.



A5.4.1.2.2 Tractament de dades.

Per l'elaboració del mapa, en primer lloc s'elabora el mapa parcial de cadascun dels factors considerats on, en funció de la variable a representar, s'estableixen les seves categories específiques de perill i es procedeix a la seva zonificació.

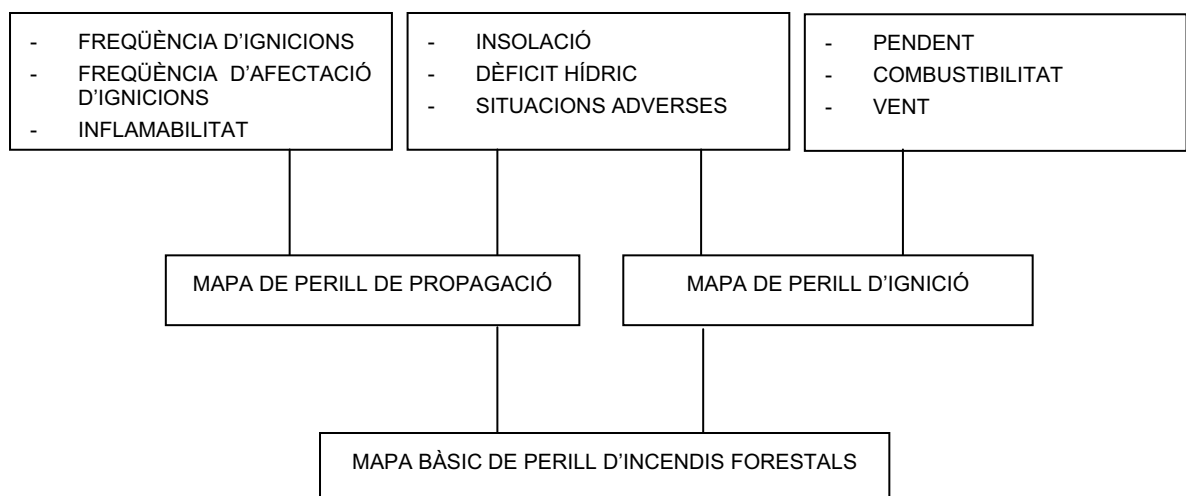
Per procedir a la integració dels mapes dels diferents factors, prèviament, es reclassifiquen categòricament en una mateixa escala de valors de perill, que va de 0 a 10, i s'homogeneïtzen en una malla ràster de 100 m de resolució.

Una vegada unificats els mapes parcials, s'efectua la seva integració calculant la mitjana dels valors dels diferents mapes en una mateixa cel·la. La integració es desenvolupa en dues fases:

- En la primera s'integren de forma separada els factors que intervenen en la ignició i la propagació. Així s'obtenen els mapes de perill d'ignició i perill de propagació.
- En la segona, s'integren aquests dos mapes per obtenir el mapa final de perill bàsic d'incendi forestal.

Dels factors considerats, el dèficit hídric anual, la insolació i les situacions adverses intervenen tan en el mapa de perill d'ignició, com en el de propagació, de forma que tenen un pes que duplica a la resta de factors. De la resta de factors, la freqüència d'ignicions, la freqüència d'afectació d'ignicions i la inflamabilitat intervenen únicament en el mapa de perill d'ignició, mentre que el pendent, la combustibilitat i el vent, únicament en el mapa de perill de propagació.

En la figura que segueix es representa l'esquema d'integració descrit anteriorment:



A5.4.2. Resultats

D'acord amb aquest valor les zones es classifiquen en 4 categories:

Perill baix: per valors compresos entre 0 i 4

Perill moderat: per valors compresos entre 4 i 5

Perill alt: per valors compresos entre 5 i 7

Perill molt alt: per valors compresos entre 7 i 10

A5.4.3. Conclusions:

En línies generals podem dir que el perill d'incendi forestal a Catalunya es distribueix seguint les següents pautes:

- Increment del perill des del nord cap al sud afavorit per la gradació climàtica i dels combustibles.
- Increment gradual del perill a la Depressió Central i al Pre-Pirineu degut a la continentalitat.
- Increment de perill a la franja litoral i prelitoral, com a conseqüència dels factors associats a alta densitat demogràfica, que baixa cap a l'interior, especialment quan s'arriba a l'eix descrit pels sistemes Prelitorals
- Gradació de perill en els principals massissos i zones de muntanya conforme l'exposició i altitud. *Amb l'altitud el perill disminueix* com a conseqüència de la gradació en el mateix sentit del grau de perill dels combustibles, la climatologia i dels factors relacionats amb l'ocupació humana, mentre que amb l'exposició el perill disminueix conforme les vessants són menys assolellades
- Increment del perill en les zones de forta incidència de tramuntana i mestral.

A5.4.4. Mapes de l'estudi de perill

A Continuació s'incorporen els mapes parcials de perill.

A5.4.4.1. Mapa de la freqüència d'afectació 1965-2000; 500 ha; 500/5 i 2500/10 per àrea

A5.4.4.2. Mapa de la freqüència d'ignicions, període 1987-2000

A5.4.4.3. Mapa dels models d'inflamabilitat

A5.4.4.4. Mapa de combustibilitat

A5.4.4.5. Mapa de pendents

A5.4.4.6. Mapa d'insolació

A5.4.4.7. Mapa del dèficit hídric anual

A5.4.4.8. Mapa de vents

A5.4.4.9. Mapa de situacions adverses

A5.4.4.10. Mapa del perill de propagació

A5.4.4.11. Mapa de perill d'ignició

A5.5.- Metodologia de determinació de l'evolució diària del perill d'incendi forestal

L'evolució del perill d'incendi durant l'any és el que anomenat perill dinàmic. Aquest depèn de condicions que van variant al llarg dels dies. Per tant, aquest pla d'emergència quedaria incomplet sense la incorporació de mapes de perill que variessin amb els paràmetres atmosfèrics més importants: vent, humitat, temperatura i d'altres, com l'estat del combustible, que poden caracteritzar el perill.

Un dels aspectes que resulta més valuós és la predicció amb una certa probabilitat de situacions que poden desembocar en grans incendis forestals (GIF), això ens permetria donar els avisos corresponents als operatius i ajuntaments i poder prendre les mesures adients. Entre elles l'avis de pre-alerta o l'activació en fase d'alerta de Pla INFOCAT.

La Direcció General del Medi Natural elabora un mapa diari de perill d'incendi forestal tenint en compte diversos factors al llarg del territori: estat de la vegetació, evolució de les variables meteorològiques i la causalitat en l'ocurrència dels incendis.

D'aquest mapa es desprèn l'activació del pla ALFA (pla propi de la Direcció General del Medi Natural). Aquest pla consisteix a prendre un seguit de mesures preventives davant situacions de perill elevat d'incendis forestals. ALFA 1 implica perill alt, ALFA 2 perill molt alt i ALFA 3 perill extrem per a les comarques en què es declari.

Aquest mapa de perill diari juntament amb el mapa de vulnerabilitat del territori ens permet, com dèiem abans, establir les mesures preventives adients i desencadenar en cas necessari els avisos del Pla INFOCAT.

A5.6. Determinació de la vulnerabilitat. Metodologia. Resultats. Mapa de vulnerabilitat

Són elements **vulnerables**, aquells elements que poden patir efectes negatius en un incendi forestal. L'anàlisi de vulnerabilitat pretén determinar quins poden ser els danys que poden patir aquests elements en funció de les característiques dels possibles incendis forestals.

Degut a que l'objectiu d'aquest document és realitzar un primer càlcul per tal d'identificar les àrees més vulnerables a nivell de tot el territori català, hem utilitzat una metodologia molt simplificada per caracteritzar de forma global la vulnerabilitat a nivell municipal i determinar la necessitat d'elaboració el corresponent Pla d'Actuació Municipal per la vulnerabilitat.

L'eina bàsica utilitzada és el SIG (Sistema d'Informació Geogràfica). Tot el procés s'ha realitzat mitjançant operacions espacials amb cobertures en format ràster d'una resolució de 20 x 20 metres.

A5.6.1. Metodologia utilitzada en la determinació de la vulnerabilitat

Es considera que la vulnerabilitat del territori vers els incendis forestals, és una característica intrínseca del propi territori. El primer pas a realitzar en l'estudi és identificar i agrupar els elements vulnerables del territori. La informació s'ha extret de la cartografia en format digital disponible a la DGPEIS¹.

En la identificació d'elements s'han considerat tots aquells que es troben inclosos en terreny forestal o en una distància inferior a 500 metres d'aquests². Els elements que compleixen les condicions anteriors, es troben representats en mapes classificats en funció del grup d'elements de que es tracta. S'estableixen 5 grups d'elements:

f) Poblament.

Inclouen els nuclis de població, polígons industrials, urbanitzacions, masos, càmpings, elements històrics..., tots aquells elements relacionats amb la població.

La informació utilitzada correspon a la cartografia de superfície urbanitzada generada pel Departament de Medi Ambient i Habitatge, completada amb la informació de la base cartogràfica 1:50.000 versió 3 de l'ICC i dades d'altres departaments de la Generalitat, com les dades d'àrees d'acampada de la Secretaria de Joventut.

g) Elements especialment perillosos.

Es consideren les indústries perilloses de la directiva Seveso II inventariades per la Direcció General de Protecció Civil i les gasolineres de les quals es coneix la seva posició geogràfica exacta, també es consideren les conduccions de combustible.

Per les indústries perilloses de la directiva Seveso II, s'han establert dos radis d'influència en funció del seu nivell (alt o baix). En les de nivell alt s'ha establert un radi de 500 metres i en les de nivell baix de 250 metres. El mateix procediment s'ha seguit en les gasolineres, assignant un radi de 100 metres.

Cal destacar que per l'estudi només s'ha considerat l'àrea inclosa en l'interior del radi d'influència, que afecta directament a la població o a les infraestructures.

h) Infraestructures

En aquest grup es consideren les autopistes, autovies, carreteres asfaltades i xarxa ferroviària. També es consideren els elements corresponents a la xarxa de serveis com electricitat. Tota aquesta informació s'extreu de la base cartogràfica 1:50.000 versió 3 de l'ICC.

i) Espais naturals protegits.

Es consideren les modalitats de protecció especial detallades en la Llei 12/1985 i en la Llei 3/1988. A més a més també s'han inclòs en aquest grup les reserves naturals de fauna salvatge, per la seva rellevància en la protecció de la fauna.

La cartografia utilitzada és la disponible a la web del Departament de Medi Ambient i Habitatge: Espais naturals de protecció especial i altres espais protegits.

Les ponderacions han estat acumulables o no en funció de la figura de protecció de que es tracti. Per exemple una reserva natural és acumulable amb un Parc Natural.

j) Models de combustible

També, hem cregut necessari incloure en la ponderació els models de combustible.

1 Direcció General de Prevenció, Extinció d'Incendis i Salvaments

2 L'elecció d'aquesta distància representa una gran simplificació. És evident que la vulnerabilitat dels diferents elements dependrà del combustible que el rodeja, orografia, climatologia, etc; però aquí es proposa una distància única de 500 metres que per algunes zones serà excessiva i per altres serà més adequada; en tot, és una distància amb garanties per al tipus de combustibles que tenim a Catalunya. El fonament d'aquesta recomanació es pot trobar als dos articles següents:

"Firefighter safety zones: a theoretical model based on radiative heating". Bret W. Butler and Jack D. Cohen. *International Journal of Wildland Fire*. <http://www.firelab.org/pdf/fbp/butler/ffszmodel.pdf>

"The community protection zone: defending house and communities from the threat of forest fire". Brian Nowicki. Center for Biological Diversity. <http://www.sw-center.org/swcbd/Programs/fire/wui1.pdf>.

Un cop definits els elements potencialment vulnerables, s'ha establert una taula de valoració per tal de definir la susceptibilitat de sofrir efectes negatius de cada element. La metodologia utilitzada parteix de la premissa de que els elements relacionats amb el poblament són els més vulnerables i per tant, són els que més importància prenen en l'estudi.

| <u>Elements</u> | <u>Pes</u> |
|---|------------|
| <i>a) Poblament</i> | 30,00 |
| <i>b) Elements especialment perillosos</i> | |
| Conduccions | 12,00 |
| Indústries | 12,00 |
| Gasolineres | 12,00 |
| <i>c) Infraestructures</i> | |
| Autopistes i autovies | 12,00 |
| Vies asfaltades | 8,00 |
| Línies elèctriques | 12,00 |
| Ferrocarrils | 12,00 |
| <i>d) Espais Naturals Protegits</i> | |
| Pla d'espais d'interès natural | 0,30 |
| Parc nacional | 1,50 |
| Parc natural | 0,75 |
| Paratge natural d'interès nacional | 1,35 |
| Reserva natural de fauna salvatge | 1,00 |
| Reserva natural integral | 1,25 |
| Reserva natural parcial | 1,00 |
| <i>e) Models de Combustible³</i> | |
| Model 4 | 0,20 |
| Model 3 | 0,19 |
| Model 1 | 0,12 |
| Model 6 | 0,11 |
| Model 2 | 0,07 |
| Model 7 | 0,06 |
| Model 5 | 0,05 |
| Model 10 | 0,03 |
| Model 9 | 0,02 |
| Model 8 | 0,01 |

La identificació de les àrees de Catalunya ocupades per superfície forestal, s'ha realitzat a partir del mapa de models de combustibles facilitat pel Departament de Medi Ambient i Habitatge. S'han exclòs però, les masses "aïllades" inferiors a 25 ha⁴. En el concepte "aïllades" s'han considerat les que, en analitzar els valors dels quatre veïns mitjançant SIG, no tenen continuïtat. La distribució final de superfície forestal utilitzada es troba representada en el mapa de superfície forestal corresponent.

El càlcul de la vulnerabilitat per a cadascuna de les cel·les del mapa anterior tot i considerant un àrea d'influència de 500 metres addicional, s'ha realitzat assignant, mitjançant SIG, a cada cel·la el valor resultant de la suma del pesos assignats a cadascuna de les cinc cobertures que representen cadascun dels grups d'elements vulnerables. El resultat es mostra en el *Mapa de Vulnerabilitat*. Els intervals del mapa corresponen a les classes: baixa, moderada, mitja, alta i molt alta.

Dels valors del mapa anterior s'extreu que les zones amb vulnerabilitat molt alta corresponen a àrees urbanes, mentre que les zones amb vulnerabilitat alta majoritàriament corresponen a figures especials de protecció dels espais naturals (Parcs nacionals i reserves integrals). Les àrees sense valors assignats de vulnerabilitat corresponen a superfícies no forestals o bé a superfícies forestals inferiors a 25 ha.

L'assignació del valor de vulnerabilitat a nivell municipal, s'ha calculat a partir de la suma ponderada a nivell municipal, de la superfície pel valor de vulnerabilitat anteriorment calculat, el resultat es mostra en el *Mapa de Vulnerabilitat Municipal*, els intervals establerts per la vulnerabilitat municipal són: baixa, moderada, mitja, alta i molt alta.

3 Els pesos assignats als diferents models de combustible, corresponen als utilitzats pel Departament de Medi Ambient i Habitatge pel càlcul de la combustibilitat, adaptant el valor màxim a 0,20.

4 El decret 35/1990 estableix com a unitat mínima forestal la de 25 ha,

Per tal de poder analitzar quins dels grups d'elements és el que influeix més directament en la distribució dels valors de vulnerabilitat municipal, s'han generat mapes de vulnerabilitat parcial de cada grup d'elements a nivell municipal. Aquest mapes són el resultat de la suma dels valors de vulnerabilitat per la superfície ocupada per cada grup d'elements considerat. Per comparar els valors de vulnerabilitat municipal amb els valors de vulnerabilitat parcials de cada grup d'elements s'han representat els mapes de vulnerabilitat parcial amb els mateixos intervals de valors que el mapa de vulnerabilitat municipal.

De la comparació del mapa de vulnerabilitat municipal amb els mapes de vulnerabilitat parcial de cada grup d'elements es poden extreure les següents conclusions:

- Els municipis amb vulnerabilitat alta i molt alta es concentren a la zona litoral, prelitoral i nord de Catalunya.
- La plana de Lleida, la plana de l'Empordà i el Delta de l'Ebre són àrees amb vulnerabilitat baixa, degut a que la massa forestal és reduïda i aïllada i per tant no hi ha elements que siguin vulnerables enfront els incendis forestals.
- La vulnerabilitat dels municipis litorals i prelitorals és fonamentalment deguda a gran existència d'elements de poblament (urbanitzacions, centre de població, àrees d'acampada, ...) en l'interior de massa forestal.
- La vulnerabilitat del municipis situats al nord de Catalunya és conseqüència de l'existència de figures de protecció especials com el Parc Natural d'Aigüestortes i Estany de Sant Maurici, Parc Natural del Cadí-Moixeró, Parc Natural de la zona volcànica de la Garrotxa i diverses reserves parcials. A més a més molts municipis veuen incrementat el seu valor de vulnerabilitat, com a conseqüència de la inclusió de la majoria de superfície forestal en el Pla d'Espais d'Interès Natural.

A5.6.2. Mapes de vulnerabilitat

A continuació s'incorporen els mapes parcials de vulnerabilitat.

A5.6.2.1. Mapa municipal parcial de poblament

A5.6.2.2. Mapa de població

A5.6.2.3. Mapa municipal parcial d'elements especialment perillosos

A5.6.2.4. Mapa d'elements especialment perillosos

A5.6.2.5. Mapa municipal parcial d'infraestructures

A5.6.2.6. Mapa d'infraestructures

A5.6.2.7. Mapa municipal parcial d'espais naturals protegits

A5.6.2.8. Mapa dels espais naturals protegits

A5.6.2.9. Mapa municipal parcial de models de combustible

A5.6.2.10. Mapa de models de combustible

A5.6.2.11. Mapa de superfície forestal amb una unitat mínima de 25 ha

A5.7. Recomanacions d'actuació en funció del perill i la vulnerabilitat.

Donada la generalitat de la anàlisi de risc que s'ha fet aplicada a tot el territori de Catalunya, hem considerat més adient reservar aquest punt per a ser desenvolupat en el plans d'actuació de sector de risc. En aquest plans es fa una anàlisi de risc i del territori més detallada i per tant es poden treure conclusions que tinguin una aplicació pràctica clara.

ANNEX 6: MUNICIPIS I ELEMENTS VULNERABLES

A6.1. Relació de municipis amb una vulnerabilitat alta o molt alta

A6.1.1. Municipis amb una vulnerabilitat alta

Alt Camp

Aiguamúrcia
Cabra del Camp

Alt Empordà

Albanyà
Maçanet de Cabrenys
Rabós

Alt Penedès

Castellet i la Gornal
Olèrdola
Subirats
Torrelles de Foix

Alt Urgell

Coll de Nargó
Fígols i Alinyà
Josa i Tuixén
la Vansa i Fórnols
les Valls de Valira
Ribera d'Urgellet

Alta Ribagorça

Vilaller

Anoia

Cabrera d'Igualada
la Llacuna
la Pobla de Claramunt
Masquefa

Bages

Calders
Cardona
Castellfollit del Boix
Castellgalí
Fonollosa
Marganell
Monistrol de Montserrat
Mura
Rajadell
Sant Mateu de Bages
Súria

Baix Camp

Pratdip

Baix Ebre

Roquetes

Baix Empordà

Cruïlles, Monells i Sant Sadurní de l'Heura
Pals

Baix Llobregat

Abrera
Castellví de Rosanes
Gavà
Olesa de Montserrat
Sant Andreu de la Barca
Sant Boi de Llobregat

Sant Just Desvern
Sant Vicenç dels Horts

Baix Penedès

el Vendrell

Barcelonès

Santa Coloma de Gramenet

Berguedà

Bagà
Berga
Castellar de n'Hug
Cercs
Guardiola de Berguedà
Puig-reig
Saldes

Cerdanya

Alp
Lles de Cerdanya
Montellà i Martinet

Conca de Barberà

Vimbodí

Garraf

Cubelles

Garrotxa

la Vall de Bianya
Montagut
Sant Aniol de Finestres

Gironès

Cassà de la Selva
Llagostera
Quart
Sant Gregori
Sant Julià de Ramis
Sant Martí de Llémena

Maresme

Alella
Cabrera de Mar
Cabriels
Palafolls
Sant Andreu de Llavaneres
Sant Cebrià de Vallalta

Montsià

Mas de Barberans
Ulldecona

Noguera

Àger
les Avellanes i Santa Linya
Vilanova de Meià

Osona

Seva
Taradell

Pallars Jussà

la Pobla de Segur

Pallars Sobirà

Baix Pallars
la Guingueta d'Àneu

Ripollès

Queralbs

Ribes de Freser

Selva

Blanes

Fogars de la Selva

Riells i Viabrea

Sils

Vidreres

Tarragonès

el Catllar

Terra Alta

Horta de Sant Joan

Vallès Occidental

Rellinars

Sant Quirze del Vallès

Vallès Oriental

Cànoves i Samalús

Fogars de Montclús

la Garriga

Llinars del Vallès

Martorelles

Sant Feliu de Codines

Santa Eulàlia de Ronçana

Santa Maria de Palautordera

Tagamanent

Vallromanes

Vilanova del Vallès

A6.1.2. Municipis amb una vulnerabilitat molt alta

Alt Camp

Querol

Alt Empordà

Cadaqués
el Port de la Selva
l'Escala
la Jonquera
Llançà
Roses

Alt Penedès

Gelida
Mediona
Olesa de Bonesvalls

Alt Urgell

Montferrer i Castellbò

Alta Ribagorça

el Pont de Suert
la Vall de Boí

Anoia

el Bruc
els Hostalets de Pierola
la Torre de Claramunt
Piera

Bages

Castellbell i el Vilar
el Pont de Vilomara i Rocafort
Moià
Sallent
Sant Salvador de Guardiola

Baix Camp

Mont-roig del Camp
Vandellòs i l'Hospitalet de l'Infant

Baix Ebre

Alfara de Carles
l'Ametlla de Mar
Tortosa

Baix Empordà

Begur
Calonge
Castell-Platja d'Aro
Palafrugell
Sant Feliu de Guixols
Santa Cristina d'Aro
Torroella de Montgrí

Baix Llobregat

Begues
Castelldefels
Cervelló
Collbató
Corbera de Llobregat
Esparreguera
Molins de Rei
Pallejà
Sant Esteve Sesrovires
Torrelles de Llobregat

Vallirana

Baix Penedès

Calafell

el Montmell

la Bisbal del Penedès

Barcelonès

Badalona

Barcelona

Cerdanya

Bellver de Cerdanya

Garraf

Canyelles

Olivella

Sant Pere de Ribes

Sitges

Garrotxa

la Vall d'en Bas

Olot

Sant Joan les Fonts

Santa Pau

Gironès

Bescanó

Girona

Maresme

Arenys de Munt

Argentona

Dosrius

Tordera

Montsià

la Sénia

Noguera

Artesa de Segre

Camarasa

Osona

el Brull

Santa Maria de Corcó

Viladrau

Pallars Jussà

Conca de Dalt

la Torre de Cabdella

Tremp

Pallars Sobirà

Alins

Alt Àneu

Espot

Lladorre

Sort

Ribera d'Ebre

Tivissa

Ripollès

Camprodon

Ripoll

Selva

Arbúcies

Caldes de Malavella

Lloret de Mar

Maçanet de la Selva
Riudarenes
Sant Feliu de Buixalleu
Sant Hilari Sacalm
Santa Coloma de Farners
Tossa de Mar

Tarragonès

Tarragona

Val d'Aran

Naut Aran
Vielha e Mijaran

Vallès Occidental

Castellar del Vallès
Castellbisbal
Cerdanyola del Vallès
Matadepera
Montcada i Reixac
Rellinars
Rubí
Sant Cugat del Vallès
Sant Llorenç Savall
Sant Quirze del Vallès
Sentmenat
Terrassa
Vacarisses
Viladecavalls

Vallès Oriental

Bigues i Riells
Caldes de Montbui
Cànoves i Samalús
Fogars de Montclús
l'Ametlla del Vallès
la Garriga
la Roca del Vallès
Lliçà d'Amunt
Llinars del Vallès
Martorelles
Montornès del Vallès
Sant Celoni
Sant Feliu de Codines
Sant Fost de Campsentelles
Sant Pere de Vilamajor
Santa Eulàlia de Ronçana
Santa Maria de Palautordera
Tagamanent
Vallgorguina
Vallromanes
Vilanova del Vallès

A6.2. Relació d'elements vulnerables

A6.2.1. Urbanitzacions

Relació no exhaustiva d'urbanitzacions en zona forestal.

| Comarca | Nom municipi | Nom urbanització | Codi_ine municipal | Cens 91 municipal | Supf_km ² |
|-------------|---------------------|-----------------------------|--------------------|-------------------|----------------------|
| Alt Camp | Aiguamúrcia | Mas d'en Perers el | 43001 | 565 | 73,10 |
| Alt Camp | Aiguamúrcia | Fonts del Rector les | 43001 | 565 | 73,10 |
| Alt Camp | Alcover | Residencial del Remei | 43005 | 3379 | 46,29 |
| Alt Camp | Alcover | Borquera la | 43005 | 3379 | 46,29 |
| Alt Camp | Cabra del Camp | Can Rui | 43036 | 435 | 27,03 |
| Alt Camp | Cabra del Camp | Miralcamp Residencial | 43036 | 435 | 27,03 |
| Alt Camp | Cabra del Camp | Mas del Plata el | 43036 | 435 | 27,03 |
| Alt Camp | Montferri | Alzineta l' | 43089 | 153 | 19,22 |
| Alt Camp | Mont-ral | Silenci el | 43091 | 116 | 34,65 |
| Alt Camp | Querol | Mas Vermell el | 43120 | 171 | 71,88 |
| Alt Camp | Querol | Mas Gassons el | 43120 | 171 | 71,88 |
| Alt Camp | Querol | Ranxos de Bonany els | 43120 | 171 | 71,88 |
| Alt Camp | Querol | Can Llenes | 43120 | 171 | 71,88 |
| Alt Camp | Querol | Arboçar l' | 43120 | 171 | 71,88 |
| Alt Camp | Rodonyà | Pineda de Santa Cristina la | 43132 | 370 | 8,49 |
| Alt Camp | Valls | Bosc de Valls el | 43161 | 20092 | 55,90 |
| Alt Empordà | Bàscara | Roques les | 17016 | 775 | 17,28 |
| Alt Empordà | Cadaqués | Tudela | 17032 | 1810 | 25,73 |
| Alt Empordà | Cadaqués | la Perafita | 17032 | 1810 | 25,73 |
| Alt Empordà | Cadaqués | els Caials | 17032 | 1810 | 25,73 |
| Alt Empordà | Colera | la Rovellada | 17054 | 441 | 23,95 |
| Alt Empordà | Colera | Jonames | 17054 | 441 | 23,95 |
| Alt Empordà | Colera | Sant Miquel de Colera | 17054 | 441 | 23,95 |
| Alt Empordà | el Port de la Selva | s'Arnella | 17140 | 761 | 41,30 |
| Alt Empordà | el Port de la Selva | Santa Isabel | 17140 | 761 | 41,30 |
| Alt Empordà | el Port de la Selva | Cap de Vol | 17140 | 761 | 41,30 |
| Alt Empordà | el Port de la Selva | s'Arnella de Mar | 17140 | 761 | 41,30 |
| Alt Empordà | el Port de la Selva | Beleser | 17140 | 761 | 41,30 |
| Alt Empordà | el Port de la Selva | Cap de Vol-Far | 17140 | 761 | 41,30 |
| Alt Empordà | el Port de la Selva | Tamariua | 17140 | 761 | 41,30 |
| Alt Empordà | el Port de la Selva | la Carbonera | 17140 | 761 | 41,30 |
| Alt Empordà | el Port de la Selva | les Figuerasses | 17140 | 761 | 41,30 |
| Alt Empordà | el Port de la Selva | Perabeua | 17140 | 761 | 41,30 |
| Alt Empordà | el Port de la Selva | la Vista | 17140 | 761 | 41,30 |
| Alt Empordà | el Port de la Selva | la Móra | 17140 | 761 | 41,30 |
| Alt Empordà | el Port de la Selva | el Mirador | 17140 | 761 | 41,30 |
| Alt Empordà | el Port de la Selva | Barlovent | 17140 | 761 | 41,30 |
| Alt Empordà | el Port de la Selva | l'Església Vella | 17140 | 761 | 41,30 |
| Alt Empordà | el Port de la Selva | Erola | 17140 | 761 | 41,30 |
| Alt Empordà | el Port de la Selva | Panoramar | 17140 | 761 | 41,30 |
| Alt Empordà | el Port de la Selva | els Horts | 17140 | 761 | 41,30 |
| Alt Empordà | el Port de la Selva | la Perafita | 17140 | 761 | 41,30 |
| Alt Empordà | Garriguella | Liébana | 17077 | 643 | 20,97 |
| Alt Empordà | Garriguella | el Corral Blanc | 17077 | 643 | 20,97 |

Pla especial d'emergències per Incendis forestals de Catalunya
(INFOCAT)

| Comarca | Nom municipi | Nom urbanització | Codi_ine municipal | Cens 91 municipal | Supf_km ² |
|-------------|---------------------|------------------------|--------------------|-------------------|----------------------|
| Alt Empordà | Garriguella | Vent d'Empordà | 17077 | 643 | 20,97 |
| Alt Empordà | l'Escala | Riuet el | 17062 | 5178 | 16,41 |
| Alt Empordà | l'Escala | Sant Martí | 17062 | 5178 | 16,41 |
| Alt Empordà | l'Escala | Coma la | 17062 | 5178 | 16,41 |
| Alt Empordà | l'Escala | Palanca la | 17062 | 5178 | 16,41 |
| Alt Empordà | l'Escala | Camp dels Pilans el | 17062 | 5178 | 16,41 |
| Alt Empordà | l'Escala | Punta de Montgó la | 17062 | 5178 | 16,41 |
| Alt Empordà | Llançà | Cap-ràs | 17092 | 3495 | 28,01 |
| Alt Empordà | Llançà | Grifeu | 17092 | 3495 | 28,01 |
| Alt Empordà | Llançà | els Estanys de Dalt | 17092 | 3495 | 28,01 |
| Alt Empordà | Llançà | Sant Genís | 17092 | 3495 | 28,01 |
| Alt Empordà | Llançà | l'Argilera | 17092 | 3495 | 28,01 |
| Alt Empordà | Llançà | Sant Carles | 17092 | 3495 | 28,01 |
| Alt Empordà | Llançà | la Farella | 17092 | 3495 | 28,01 |
| Alt Empordà | Llançà | la Coma | 17092 | 3495 | 28,01 |
| Alt Empordà | Llançà | la Bateria | 17092 | 3495 | 28,01 |
| Alt Empordà | Llançà | Colomer | 17092 | 3495 | 28,01 |
| Alt Empordà | Llançà | el Cau del Llop | 17092 | 3495 | 28,01 |
| Alt Empordà | Llançà | Fener de Dalt | 17092 | 3495 | 28,01 |
| Alt Empordà | Llançà | Fener de Baix | 17092 | 3495 | 28,01 |
| Alt Empordà | Llançà | Superfener | 17092 | 3495 | 28,01 |
| Alt Empordà | Llers | Montserat | 17093 | 790 | 21,21 |
| Alt Empordà | Maçanet de Cabrenys | Can Muntada | 17102 | 690 | 67,46 |
| Alt Empordà | Maçanet de Cabrenys | el Racó del Pirineo | 17102 | 690 | 67,46 |
| Alt Empordà | Maçanet de Cabrenys | el Prat del Pont | 17102 | 690 | 67,46 |
| Alt Empordà | Maçanet de Cabrenys | la Font d'en Coll | 17102 | 690 | 67,46 |
| Alt Empordà | Maçanet de Cabrenys | la Casanova | 17102 | 690 | 67,46 |
| Alt Empordà | Maçanet de Cabrenys | la Cardona | 17102 | 690 | 67,46 |
| Alt Empordà | Maçanet de Cabrenys | el Serrat de la Creu | 17102 | 690 | 67,46 |
| Alt Empordà | Palau-saverdera | el Mas Isaac | 17120 | 686 | 16,19 |
| Alt Empordà | Pau | els Olivars de Pau | 17128 | 364 | 10,44 |
| Alt Empordà | Pont de Molins | els Cellers | 17135 | 260 | 8,53 |
| Alt Empordà | Portbou | el Mas Germén | 17138 | 1913 | 9,30 |
| Alt Empordà | Portbou | la Vil-la Antònia | 17138 | 1913 | 9,30 |
| Alt Empordà | Roses | la Perafita | 17152 | 10303 | 45,87 |
| Alt Empordà | Roses | el Mas Fumats | 17152 | 10303 | 45,87 |
| Alt Empordà | Roses | el Mas Boscà | 17152 | 10303 | 45,87 |
| Alt Empordà | Roses | el Card | 17152 | 10303 | 45,87 |
| Alt Empordà | Roses | el Mas Oliva | 17152 | 10303 | 45,87 |
| Alt Empordà | Roses | el Polígon Un | 17152 | 10303 | 45,87 |
| Alt Empordà | Roses | els Grecs | 17152 | 10303 | 45,87 |
| Alt Empordà | Roses | les Suredes d'en Mairo | 17152 | 10303 | 45,87 |
| Alt Empordà | Roses | la Muntanyeta | 17152 | 10303 | 45,87 |
| Alt Empordà | Roses | la Cuana | 17152 | 10303 | 45,87 |
| Alt Empordà | Roses | Santa Rosa de Puig-rom | 17152 | 10303 | 45,87 |
| Alt Empordà | Roses | Puiggiralt | 17152 | 10303 | 45,87 |
| Alt Empordà | Roses | Jóncols | 17152 | 10303 | 45,87 |
| Alt Empordà | Roses | Montjoi | 17152 | 10303 | 45,87 |

Pla especial d'emergències per Incendis forestals de Catalunya
(INFOCAT)

| Comarca | Nom municipi | Nom urbanització | Codi_ine municipal | Cens 91 municipal | Supf_km ² |
|----------------|--------------------------|---------------------------|--------------------|-------------------|----------------------|
| Alt Empordà | Roses | Canyelles Petites | 17152 | 10303 | 45,87 |
| Alt Empordà | Roses | L'Almadrava | 17152 | 10303 | 45,87 |
| Alt Penedès | Avinyonet del Penedès | Can Mitjans | 08013 | 1194 | 29,12 |
| Alt Penedès | Castellet i la Gornal | Marina la | 08058 | 1107 | 46,84 |
| Alt Penedès | Castellet i la Gornal | Llac de Foix el | 08058 | 1107 | 46,84 |
| Alt Penedès | Castellet i la Gornal | Creu la | 08058 | 1107 | 46,84 |
| Alt Penedès | Castellet i la Gornal | Rocallisa | 08058 | 1107 | 46,84 |
| Alt Penedès | Castellet i la Gornal | Trencarroques | 08058 | 1107 | 46,84 |
| Alt Penedès | Castellet i la Gornal | Valldemar | 08058 | 1107 | 46,84 |
| Alt Penedès | Castellet i la Gornal | Costa de Cunit la | 08058 | 1107 | 46,84 |
| Alt Penedès | Font-rubí | Manantials els | 08085 | 1138 | 37,00 |
| Alt Penedès | Gelida | Safari | 08091 | 3908 | 26,73 |
| Alt Penedès | Gelida | Martivell el | 08091 | 3908 | 26,73 |
| Alt Penedès | Mediona | Font del Bosc la | 08122 | 1035 | 47,61 |
| Alt Penedès | Mediona | Pinedes de Sant Elies les | 08122 | 1035 | 47,61 |
| Alt Penedès | Mediona | Can Verdaguer | 08122 | 1035 | 47,61 |
| Alt Penedès | Mediona | Monterrey Parc | 08122 | 1035 | 47,61 |
| Alt Penedès | Olèrdola | Can Trabal | 08145 | 1607 | 29,87 |
| Alt Penedès | Olèrdola | Daltmar | 08145 | 1607 | 29,87 |
| Alt Penedès | Olesa de Bonesvalls | Ca n'Olivella | 08146 | 447 | 30,57 |
| Alt Penedès | Olesa de Bonesvalls | Can Xacó | 08146 | 447 | 30,57 |
| Alt Penedès | Pontons | Ponderosa la | 08168 | 256 | 25,86 |
| Alt Penedès | Pontons | Fonts de Sant Bernat les | 08168 | 256 | 25,86 |
| Alt Penedès | Sant Llorenç d'Hortons | Can Bargalló | 08222 | 1085 | 19,75 |
| Alt Penedès | Sant Llorenç d'Hortons | Sant Salvador | 08222 | 1085 | 19,75 |
| Alt Penedès | Sant Sadurní d'Anoia | Portell el | 08240 | 9296 | 18,65 |
| Alt Penedès | Subirats | Casablanca | 08273 | 2083 | 55,78 |
| Alt Penedès | Subirats | Can Rossell | 08273 | 2083 | 55,78 |
| Alt Penedès | Subirats | Muntanya Rodona la | 08273 | 2083 | 55,78 |
| Alt Penedès | Torrelavit | Can Ros | 08287 | 1231 | 23,94 |
| Alt Penedès | Torrelles de Foix | Fontfregona la | 08288 | 1277 | 36,81 |
| Alt Penedès | Torrelles de Foix | Plana de les Torres la | 08288 | 1277 | 36,81 |
| Alt Penedès | Torrelles de Foix | Can Coral | 08288 | 1277 | 36,81 |
| Alt Urgell | la Seu d'Urgell | Sant Antoni | 25203 | 10374 | 14,89 |
| Alt Urgell | Montferrer i Castellbó | el Balcó del Pirineu | 25140 | 659 | 177,46 |
| Alta Ribagorça | Vall de Boí | el Pla de l'Ermita | 25043 | 637 | 219,49 |
| Alta Ribagorça | Vilaller | els Xalets | 25245 | 592 | 58,68 |
| Anoia | Cabrera d'Igualada | el Castell de Cabrera | 08028 | 216 | 17,04 |
| Anoia | Cabrera d'Igualada | Can Ros | 08028 | 216 | 17,04 |
| Anoia | Castellolí | Pinyerets els | 08063 | 435 | 25,25 |
| Anoia | el Bruc | Can Marc de la Vall | 08025 | 753 | 46,76 |
| Anoia | el Bruc | Montserrat Parc | 08025 | 753 | 46,76 |
| Anoia | el Bruc | el Masgrau | 08025 | 753 | 46,76 |
| Anoia | el Bruc | el Bruc Residencial | 08025 | 753 | 46,76 |
| Anoia | els Hostalets de Pierola | els Boscos de Can Martí | 08162 | 921 | 33,33 |
| Anoia | els Hostalets de Pierola | Can Tèrmens | 08162 | 921 | 33,33 |
| Anoia | els Hostalets de Pierola | Can Rovira de l'Estela | 08162 | 921 | 33,33 |
| Anoia | els Hostalets de Pierola | la Serra Alta | 08162 | 921 | 33,33 |

Pla especial d'emergències per Incendis forestals de Catalunya
(INFOCAT)

| Comarca | Nom municipi | Nom urbanització | Codi_ine municipal | Cens 91 municipal | Supf_km ² |
|---------|--------------------------------|---------------------------|--------------------|-------------------|----------------------|
| Anoia | els Hostalets de Pierola | Can Fosalba | 08162 | 921 | 33,33 |
| Anoia | els Hostalets de Pierola | Can Gras | 08162 | 921 | 33,33 |
| Anoia | Igualada | Sant Jaume Sesoliveres | 08102 | 31855 | 8,67 |
| Anoia | Jorba | Sant Jaume Sesoliveres | 08103 | 513 | 30,96 |
| Anoia | la Pobla de Claramunt | les Garrigues | 08165 | 1635 | 18,37 |
| Anoia | la Pobla de Claramunt | el Xaró | 08165 | 1635 | 18,37 |
| Anoia | la Torre de Claramunt | Xaró | 08286 | 1545 | 14,79 |
| Anoia | la Torre de Claramunt | Ca l'Anton | 08286 | 1545 | 14,79 |
| Anoia | la Torre de Claramunt | les Pinedes de l'Ermengol | 08286 | 1545 | 14,79 |
| Anoia | Masquefa | Can Parellada | 08119 | 2653 | 17,06 |
| Anoia | Masquefa | Can Valls | 08119 | 2653 | 17,06 |
| Anoia | Masquefa | Maset el | 08119 | 2653 | 17,06 |
| Anoia | Piera | els Boscos de Can Martí | 08161 | 6013 | 57,51 |
| Anoia | Piera | Can Martí de l'Estela | 08161 | 6013 | 57,51 |
| Anoia | Piera | el Bosc de l'Aliga | 08161 | 6013 | 57,51 |
| Anoia | Piera | la Venta i Can Mussarro | 08161 | 6013 | 57,51 |
| Anoia | Piera | Vallbonica | 08161 | 6013 | 57,51 |
| Anoia | Piera | Can Mas | 08161 | 6013 | 57,51 |
| Anoia | Piera | Can Mata | 08161 | 6013 | 57,51 |
| Anoia | Piera | Can Claramunt | 08161 | 6013 | 57,51 |
| Anoia | Piera | Can Bonastre | 08161 | 6013 | 57,51 |
| Anoia | Piera | Castell de la Ventosa el | 08161 | 6013 | 57,51 |
| Anoia | Piera | Can Bou | 08161 | 6013 | 57,51 |
| Anoia | Piera | Mas Figueres | 08161 | 6013 | 57,51 |
| Anoia | Piera | Can Canals de Masbover | 08161 | 6013 | 57,51 |
| Anoia | Sant Martí de Tous | el Serral | 08226 | 946 | 38,84 |
| Anoia | Santa Margarida de Montbui | la Malloia | 08250 | 9308 | 27,82 |
| Anoia | Vallbona d'Anoia | Vallbonica | 08292 | 1040 | 6,48 |
| Bages | Artés | Vista del Pirineu | 08010 | 4086 | 17,92 |
| Bages | Avinyó | Urbissol | 08012 | 2049 | 62,56 |
| Bages | Calders | Guàrdia la | 08034 | 581 | 33,01 |
| Bages | Castellbell i el Vilar | Mas Enric el | 08053 | 2807 | 28,18 |
| Bages | Castellbell i el Vilar | Comes les | 08053 | 2807 | 28,18 |
| Bages | Castellbell i el Vilar | Can Prat | 08053 | 2807 | 28,18 |
| Bages | Castellbell i el Vilar | Prat el | 08053 | 2807 | 28,18 |
| Bages | Castellfollit del Boix | Canyelles | 08059 | 315 | 59,42 |
| Bages | Castellgalí | Torre del Breny la | 08061 | 702 | 17,16 |
| Bages | Castellgalí | Ca l'Enric de Calafell | 08061 | 702 | 17,16 |
| Bages | Castellgalí | Mas Planoi el | 08061 | 702 | 17,16 |
| Bages | Castellnou de Bages | Figuera la | 08062 | 196 | 29,21 |
| Bages | Castellnou de Bages | Pinedes de Castellnou les | 08062 | 196 | 29,21 |
| Bages | el Pont de Vilomara i Rocafort | River Parc | 08182 | 2230 | 21,67 |
| Bages | el Pont de Vilomara i Rocafort | Can Riera | 08182 | 2230 | 21,67 |
| Bages | Fonollosa | Canet de Fals | 08084 | 685 | 51,91 |
| Bages | Marganell | Casot el | 08242 | 211 | 13,34 |
| Bages | Moià | Montví de Baix | 08138 | 3280 | 75,15 |
| Bages | Moià | Montví de Dalt | 08138 | 3280 | 75,15 |
| Bages | Monistrol de Calders | Font del Collet la | 08128 | 621 | 21,87 |

Pla especial d'emergències per Incendis forestals de Catalunya
(INFOCAT)

| Comarca | Nom municipi | Nom urbanització | Codi_ine municipal | Cens 91 municipal | Supf_km ² |
|--------------|--------------------------------------|--------------------------|--------------------|-------------------|----------------------|
| Bages | Monistrol de Calders | Masia del Solà la | 08128 | 621 | 21,87 |
| Bages | Monistrol de Montserrat | Monistrol Residencial | 08127 | 2514 | 12,04 |
| Bages | Monistrol de Montserrat | Collcabiró | 08127 | 2514 | 12,04 |
| Bages | Mura | Marquet el | 08139 | 251 | 53,39 |
| Bages | Navarcles | Llac el | 08140 | 5111 | 5,52 |
| Bages | Rajadell | Can Servitge | 08178 | 288 | 45,32 |
| Bages | Sant Fruitós de Bages | Pineda de Bages | 08213 | 4778 | 22,14 |
| Bages | Sant Fruitós de Bages | Brucardes les | 08213 | 4778 | 22,14 |
| Bages | Sant Salvador de Guardiola | Calbet el | 08098 | 1221 | 36,99 |
| Bages | Sant Salvador de Guardiola | Pinyot el | 08098 | 1221 | 36,99 |
| Bages | Sant Salvador de Guardiola | Cal Miralda | 08098 | 1221 | 36,99 |
| Bages | Sant Salvador de Guardiola | Set-rengs | 08098 | 1221 | 36,99 |
| Bages | Sant Salvador de Guardiola | Graell el | 08098 | 1221 | 36,99 |
| Bages | Sant Salvador de Guardiola | Ca l'Esteve | 08098 | 1221 | 36,99 |
| Bages | Sant Salvador de Guardiola | Devesa de Dalt la | 08098 | 1221 | 36,99 |
| Bages | Sant Vicenç de Castellet | la Balconada | 08262 | 7393 | 17,09 |
| Bages | Sant Vicenç de Castellet | Mas Planoi el | 08262 | 7393 | 17,09 |
| Bages | Santpedor | Mirador de Montserrat el | 08192 | 4570 | 16,81 |
| Bages | Santpedor | Serrat de Castellnou | 08192 | 4570 | 16,81 |
| Bages | Súria | Jonquerets els | 08274 | 6540 | 23,54 |
| Baix Camp | Alforja | Sant Antoni | 43009 | 1088 | 38,32 |
| Baix Camp | Alforja | Servians | 43009 | 1088 | 38,32 |
| Baix Camp | Almoster | Picarany | 43011 | 473 | 5,89 |
| Baix Camp | l'Albiol | Masies Catalanes les | 43003 | 111 | 20,22 |
| Baix Camp | l'Argentera | Sort la | 43017 | 132 | 9,84 |
| Baix Camp | les Borges del Camp | Aires del Camp | 43031 | 1383 | 8,14 |
| Baix Camp | Mont-roig del Camp | Mas d'en Blader el | 43092 | 5003 | 63,19 |
| Baix Camp | Mont-roig del Camp | Via Marina | 43092 | 5003 | 63,19 |
| Baix Camp | Mont-roig del Camp | els Pins de Miramar | 43092 | 5003 | 63,19 |
| Baix Camp | Mont-roig del Camp | Parc de Mont-roig el | 43092 | 5003 | 63,19 |
| Baix Camp | Mont-roig del Camp | Miami Platja | 43092 | 5003 | 63,19 |
| Baix Camp | Pratdip | Santa Marina | 43118 | 439 | 36,05 |
| Baix Camp | Pratdip | Planes del Rei les | 43118 | 439 | 36,05 |
| Baix Camp | Riudecanyes | Montclar | 43127 | 581 | 16,54 |
| Baix Camp | Riudecanyes | Mar de Riudecanyes el | 43127 | 581 | 16,54 |
| Baix Camp | Vandellòs i l'Hospitalet de l'Infant | Calamar el | 43162 | 4162 | 101,99 |
| Baix Camp | Vilanova d'Escornalbou | Rifàs | 43167 | 445 | 17,51 |
| Baix Ebre | Alfara de Carles | Toscar el | 43008 | 391 | 63,94 |
| Baix Ebre | Alfara de Carles | Mascar el | 43008 | 391 | 63,94 |
| Baix Ebre | l'Ametlla de Mar | Calafat | 43013 | 4159 | 66,91 |
| Baix Ebre | l'Ametlla de Mar | Sant Jordi d'Alfama | 43013 | 4159 | 66,91 |
| Baix Ebre | l'Ametlla de Mar | Tres Cales les | 43013 | 4159 | 66,91 |
| Baix Ebre | l'Ametlla de Mar | Sant Jordi d'Alfama | 43013 | 4159 | 66,91 |
| Baix Ebre | l'Ametlla de Mar | Aliga l' | 43013 | 4159 | 66,91 |
| Baix Ebre | Roquetes | Mascar el | 43133 | 5525 | 136,64 |
| Baix Ebre | Tortosa | Mascar el | 43155 | 29452 | 215,28 |
| Baix Empordà | Begur | Platja de sa Riera | 17013 | 2760 | 20,64 |
| Baix Empordà | Begur | Aiguafreda | 17013 | 2760 | 20,64 |

Pla especial d'emergències per Incendis forestals de Catalunya
(INFOCAT)

| Comarca | Nom municipi | Nom urbanització | Codi_ine municipal | Cens 91 municipal | Supf_km ² |
|--------------|------------------------|---------------------------------------|--------------------|-------------------|----------------------|
| Baix Empordà | Begur | Sa Tuna | 17013 | 2760 | 20,64 |
| Baix Empordà | Begur | Mas Prats | 17013 | 2760 | 20,64 |
| Baix Empordà | Begur | Fontansa sa | 17013 | 2760 | 20,64 |
| Baix Empordà | Begur | Borna la | 17013 | 2760 | 20,64 |
| Baix Empordà | Begur | Son Ric | 17013 | 2760 | 20,64 |
| Baix Empordà | Begur | Aiguablava | 17013 | 2760 | 20,64 |
| Baix Empordà | Begur | Aiguaxellida | 17013 | 2760 | 20,64 |
| Baix Empordà | Begur | Sant Josep | 17013 | 2760 | 20,64 |
| Baix Empordà | Begur | Cantallops | 17013 | 2760 | 20,64 |
| Baix Empordà | Calonge | Mas Pere el | 17034 | 5030 | 33,55 |
| Baix Empordà | Calonge | Riudor | 17034 | 5030 | 33,55 |
| Baix Empordà | Calonge | Vescomtat de Cabanyes i el Mas Toi el | 17034 | 5030 | 33,55 |
| Baix Empordà | Calonge | Finca Verd la | 17034 | 5030 | 33,55 |
| Baix Empordà | Calonge | Mas Artigues el | 17034 | 5030 | 33,55 |
| Baix Empordà | Calonge | Parc de Sant Daniel el | 17034 | 5030 | 33,55 |
| Baix Empordà | Calonge | Camp de l'Hort el | 17034 | 5030 | 33,55 |
| Baix Empordà | Calonge | Treumal de Dalt | 17034 | 5030 | 33,55 |
| Baix Empordà | Castell - Platja d'Aro | Mas Ros el | 17048 | 4823 | 21,93 |
| Baix Empordà | Castell - Platja d'Aro | Pins els | 17048 | 4823 | 21,93 |
| Baix Empordà | Castell - Platja d'Aro | Masnou el | 17048 | 4823 | 21,93 |
| Baix Empordà | Castell - Platja d'Aro | Cim d'Aro el | 17048 | 4823 | 21,93 |
| Baix Empordà | Castell - Platja d'Aro | Mas Croanyes el | 17048 | 4823 | 21,93 |
| Baix Empordà | Castell - Platja d'Aro | Can Manel | 17048 | 4823 | 21,93 |
| Baix Empordà | Castell - Platja d'Aro | Mas Semir el | 17048 | 4823 | 21,93 |
| Baix Empordà | Castell - Platja d'Aro | Sant Pol | 17048 | 4823 | 21,93 |
| Baix Empordà | Corçà | Santa Cristina | 17057 | 1083 | 15,91 |
| Baix Empordà | Mont-ras | Mas Solei el | 17110 | 1371 | 12,23 |
| Baix Empordà | Mont-ras | Mas Roquer el | 17110 | 1371 | 12,23 |
| Baix Empordà | Mont-ras | Sadurní | 17110 | 1371 | 12,23 |
| Baix Empordà | Mont-ras | Torre-simona | 17110 | 1371 | 12,23 |
| Baix Empordà | Palafrugell | Aiguaxellida | 17117 | 17417 | 26,62 |
| Baix Empordà | Palafrugell | Sant Josep | 17117 | 17417 | 26,62 |
| Baix Empordà | Palafrugell | Mas Mascort | 17117 | 17417 | 26,62 |
| Baix Empordà | Palafrugell | Montfina | 17117 | 17417 | 26,62 |
| Baix Empordà | Palamós | Pla des Pla el | 17118 | 13338 | 13,89 |
| Baix Empordà | Palamós | Belitrat el | 17118 | 13338 | 13,89 |
| Baix Empordà | Palamós | Sant Esteve de la Fosca | 17118 | 13338 | 13,89 |
| Baix Empordà | Palamós | Fosca la | 17118 | 13338 | 13,89 |
| Baix Empordà | Pals | els Arenals de Mar | 17124 | 1676 | 25,75 |
| Baix Empordà | Pals | Palsmar | 17124 | 1676 | 25,75 |
| Baix Empordà | Pals | Mas Tomasí el | 17124 | 1676 | 25,75 |
| Baix Empordà | Pals | Pineda de Pals la | 17124 | 1676 | 25,75 |
| Baix Empordà | Sant Feliu de Guíxols | Vilar d'Aro el | 17160 | 16051 | 15,62 |
| Baix Empordà | Sant Feliu de Guíxols | Mas Trempat el | 17160 | 16051 | 15,62 |
| Baix Empordà | Sant Feliu de Guíxols | Sant Pol | 17160 | 16051 | 15,62 |
| Baix Empordà | Sant Feliu de Guíxols | Bateries les | 17160 | 16051 | 15,62 |
| Baix Empordà | Sant Feliu de Guíxols | Pineda Fosca la | 17160 | 16051 | 15,62 |
| Baix Empordà | Sant Feliu de Guíxols | Sant Amanç | 17160 | 16051 | 15,62 |

Pla especial d'emergències per Incendis forestals de Catalunya
(INFOCAT)

| Comarca | Nom municipi | Nom urbanització | Codi_ine municipal | Cens 91 municipal | Supf_km ² |
|----------------|-----------------------|-----------------------|--------------------|-------------------|----------------------|
| Baix Empordà | Sant Feliu de Guíxols | Casa Nova la | 17160 | 16051 | 15,62 |
| Baix Empordà | Sant Feliu de Guíxols | Sant Elm | 17160 | 16051 | 15,62 |
| Baix Empordà | Sant Feliu de Guíxols | Penyes les | 17160 | 16051 | 15,62 |
| Baix Empordà | Sant Feliu de Guíxols | Puntabrava | 17160 | 16051 | 15,62 |
| Baix Empordà | Santa Cristina d'Aro | Vallrepòs | 17181 | 1859 | 67,77 |
| Baix Empordà | Santa Cristina d'Aro | Sant Miquel d'Aro | 17181 | 1859 | 67,77 |
| Baix Empordà | Santa Cristina d'Aro | Bell-lloc | 17181 | 1859 | 67,77 |
| Baix Empordà | Santa Cristina d'Aro | Roca de Malvet la | 17181 | 1859 | 67,77 |
| Baix Empordà | Santa Cristina d'Aro | Can Patxot | 17181 | 1859 | 67,77 |
| Baix Empordà | Santa Cristina d'Aro | Teules les | 17181 | 1859 | 67,77 |
| Baix Empordà | Santa Cristina d'Aro | Can Reixac | 17181 | 1859 | 67,77 |
| Baix Empordà | Santa Cristina d'Aro | Golf Costa Brava el | 17181 | 1859 | 67,77 |
| Baix Empordà | Santa Cristina d'Aro | Mas Trempat el | 17181 | 1859 | 67,77 |
| Baix Empordà | Santa Cristina d'Aro | Rosamar | 17181 | 1859 | 67,77 |
| Baix Empordà | Torroella de Montgrí | Torre Vella la | 17199 | 7023 | 65,34 |
| Baix Empordà | Torroella de Montgrí | Torre Gran la | 17199 | 7023 | 65,34 |
| Baix Empordà | Torroella de Montgrí | Torre Moratxa la | 17199 | 7023 | 65,34 |
| Baix Empordà | Torroella de Montgrí | Mas Marquès el | 17199 | 7023 | 65,34 |
| Baix Empordà | Torroella de Montgrí | Dunes les | 17199 | 7023 | 65,34 |
| Baix Empordà | Vall-llobrega | Mas Falquet el | 17209 | 209 | 5,36 |
| Baix Llobregat | Abrera | Sant Miquel | 08001 | 5464 | 19,89 |
| Baix Llobregat | Abrera | Can Vilalba | 08001 | 5464 | 19,89 |
| Baix Llobregat | Abrera | Sant Hilari | 08001 | 5464 | 19,89 |
| Baix Llobregat | Abrera | Les Carpes | 08001 | 5464 | 19,89 |
| Baix Llobregat | Begues | Begues Parc | 08020 | 2029 | 50,42 |
| Baix Llobregat | Begues | Mas Ferrer el | 08020 | 2029 | 50,42 |
| Baix Llobregat | Begues | Area Bartró | 08020 | 2029 | 50,42 |
| Baix Llobregat | Castellví de Rosanes | Can Sunyer del Palau | 08066 | 661 | 16,37 |
| Baix Llobregat | Castellví de Rosanes | Taió el | 08066 | 661 | 16,37 |
| Baix Llobregat | Cervelló | Puigmontmany | 08068 | 5389 | 29,62 |
| Baix Llobregat | Cervelló | Can Vidal | 08068 | 5389 | 29,62 |
| Baix Llobregat | Cervelló | Can Paulet | 08068 | 5389 | 29,62 |
| Baix Llobregat | Cervelló | Granja Garcia la | 08068 | 5389 | 29,62 |
| Baix Llobregat | Cervelló | Can Guitard Vell | 08068 | 5389 | 29,62 |
| Baix Llobregat | Cervelló | Torreiveta la | 08068 | 5389 | 29,62 |
| Baix Llobregat | Cervelló | Santa Rosa | 08068 | 5389 | 29,62 |
| Baix Llobregat | Cervelló | Can Castany | 08068 | 5389 | 29,62 |
| Baix Llobregat | Cervelló | Ciutat del Remei la | 08068 | 5389 | 29,62 |
| Baix Llobregat | Cervelló | Interclub Residencial | 08068 | 5389 | 29,62 |
| Baix Llobregat | Collbató | el Pla del Castell | 08069 | 1074 | 17,99 |
| Baix Llobregat | Collbató | el Pujolet | 08069 | 1074 | 17,99 |
| Baix Llobregat | Collbató | Can Dalmases | 08069 | 1074 | 17,99 |
| Baix Llobregat | Collbató | les Illes | 08069 | 1074 | 17,99 |
| Baix Llobregat | Collbató | la Fumada | 08069 | 1074 | 17,99 |
| Baix Llobregat | Corbera de Llobregat | Creu de Susalba la | 08072 | 5327 | 18,46 |
| Baix Llobregat | Corbera de Llobregat | Soleia la | 08072 | 5327 | 18,46 |
| Baix Llobregat | Corbera de Llobregat | Can Coll | 08072 | 5327 | 18,46 |
| Baix Llobregat | Corbera de Llobregat | Creu de l'Aragall la | 08072 | 5327 | 18,46 |

Pla especial d'emergències per Incendis forestals de Catalunya
(INFOCAT)

| Comarca | Nom municipi | Nom urbanització | Codi_ine municipal | Cens 91 municipal | Supf_km ² |
|----------------|--------------------------|-------------------------|--------------------|-------------------|----------------------|
| Baix Llobregat | Corbera de Llobregat | Cases Pairals les | 08072 | 5327 | 18,46 |
| Baix Llobregat | Corbera de Llobregat | Can Margarit | 08072 | 5327 | 18,46 |
| Baix Llobregat | Corbera de Llobregat | Santa Maria de l'Avall | 08072 | 5327 | 18,46 |
| Baix Llobregat | Corbera de Llobregat | Bonrepòs | 08072 | 5327 | 18,46 |
| Baix Llobregat | Corbera de Llobregat | Herbatges els | 08072 | 5327 | 18,46 |
| Baix Llobregat | Corbera de Llobregat | Ca n'Armengol | 08072 | 5327 | 18,46 |
| Baix Llobregat | Corbera de Llobregat | Parretes les | 08072 | 5327 | 18,46 |
| Baix Llobregat | Corbera de Llobregat | Sant Cristòfol | 08072 | 5327 | 18,46 |
| Baix Llobregat | Corbera de Llobregat | Can Planes | 08072 | 5327 | 18,46 |
| Baix Llobregat | Corbera de Llobregat | Can Rigol | 08072 | 5327 | 18,46 |
| Baix Llobregat | Esparreguera | Can Vinyals | 08076 | 12612 | 27,47 |
| Baix Llobregat | Esparreguera | el Mas d'en Gall | 08076 | 12612 | 27,47 |
| Baix Llobregat | Esparreguera | Can Rial | 08076 | 12612 | 27,47 |
| Baix Llobregat | Gavà | Bruguers | 08089 | 35204 | 30,90 |
| Baix Llobregat | Gavà | Can Tries | 08089 | 35204 | 30,90 |
| Baix Llobregat | Gavà | Sentiu la | 08089 | 35204 | 30,90 |
| Baix Llobregat | Gavà | Vistalegre | 08089 | 35204 | 30,90 |
| Baix Llobregat | Martorell | Pou del Merli el | 08114 | 16653 | 12,90 |
| Baix Llobregat | Molins de Rei | Vallpineda | 08123 | 17840 | 16,00 |
| Baix Llobregat | Olesa de Montserrat | la Casa Blanca | 08147 | 14962 | 16,75 |
| Baix Llobregat | Olesa de Montserrat | Llumbres | 08147 | 14962 | 16,75 |
| Baix Llobregat | Olesa de Montserrat | el Mas de les Aigües | 08147 | 14962 | 16,75 |
| Baix Llobregat | Olesa de Montserrat | les Ribes Blaves | 08147 | 14962 | 16,75 |
| Baix Llobregat | Olesa de Montserrat | Oasi | 08147 | 14962 | 16,75 |
| Baix Llobregat | Pallejà | Fontpineda | 08157 | 6599 | 8,41 |
| Baix Llobregat | Sant Andreu de la Barca | el Palau | 08196 | 14475 | 5,52 |
| Baix Llobregat | Sant Boi de Llobregat | Can Paulet | 08200 | 77932 | 21,94 |
| Baix Llobregat | Sant Boi de Llobregat | Oriols els | 08200 | 77932 | 21,94 |
| Baix Llobregat | Sant Esteve Sesrovires | Vallserrat | 08208 | 2642 | 18,64 |
| Baix Llobregat | Sant Esteve Sesrovires | Pou del Merli el | 08208 | 2642 | 18,64 |
| Baix Llobregat | Santa Coloma de Cervelló | Sant Roc | 08244 | 3030 | 7,52 |
| Baix Llobregat | Santa Coloma de Cervelló | Cesalpina | 08244 | 3030 | 7,52 |
| Baix Llobregat | Santa Coloma de Cervelló | Can Via | 08244 | 3030 | 7,52 |
| Baix Llobregat | Torrelles de Llobregat | Cesalpina | 08289 | 2352 | 13,55 |
| Baix Llobregat | Torrelles de Llobregat | Can Güell | 08289 | 2352 | 13,55 |
| Baix Llobregat | Torrelles de Llobregat | Can Güei | 08289 | 2352 | 13,55 |
| Baix Llobregat | Vallirana | el Mirador | 08295 | 6570 | 23,93 |
| Baix Llobregat | Vallirana | Vall del Sol | 08295 | 6570 | 23,93 |
| Baix Llobregat | Vallirana | Lledoner el | 08295 | 6570 | 23,93 |
| Baix Llobregat | Vallirana | Llibra Casanoves la | 08295 | 6570 | 23,93 |
| Baix Llobregat | Vallirana | Can Julià | 08295 | 6570 | 23,93 |
| Baix Llobregat | Vallirana | la Soleia | 08295 | 6570 | 23,93 |
| Baix Llobregat | Vallirana | Interclub Residencial | 08295 | 6570 | 23,93 |
| Baix Llobregat | Vallirana | el Mas de les Fonts | 08295 | 6570 | 23,93 |
| Baix Llobregat | Vallirana | la Selva Negra Catalana | 08295 | 6570 | 23,93 |
| Baix Llobregat | Vallirana | Pla del Pèlag el | 08295 | 6570 | 23,93 |
| Baix Llobregat | Vallirana | Vallirana Parc | 08295 | 6570 | 23,93 |
| Baix Llobregat | Vallirana | la Solana | 08295 | 6570 | 23,93 |

Pla especial d'emergències per Incendis forestals de Catalunya
(INFOCAT)

| Comarca | Nom municipi | Nom urbanització | Codi_ine municipal | Cens 91 municipal | Supf_km ² |
|----------------|-------------------------|---------------------------------|--------------------|-------------------|----------------------|
| Baix Llobregat | Vallirana | Can Prunera | 08295 | 6570 | 23,93 |
| Baix Llobregat | Vallirana | La Penya Blanca | 08295 | 6570 | 23,93 |
| Baix Llobregat | Viladecans | Muntanya la | 08301 | 48294 | 20,11 |
| Baix Llobregat | Viladecans | Alba-rosa | 08301 | 48294 | 20,11 |
| Baix Penedès | Albinyana | Bonaterrea Dos | 43002 | 777 | 19,46 |
| Baix Penedès | Albinyana | Papiola la | 43002 | 777 | 19,46 |
| Baix Penedès | Albinyana | Bonaterrea Un | 43002 | 777 | 19,46 |
| Baix Penedès | Bellvei | Baronia del Mar | 43024 | 978 | 8,47 |
| Baix Penedès | Bonastre | Vinya de Bonastre la | 43030 | 268 | 24,86 |
| Baix Penedès | Bonastre | Font de la Gavatxa la | 43030 | 268 | 24,86 |
| Baix Penedès | Calafell | Valldemar | 43037 | 7166 | 19,84 |
| Baix Penedès | Calafell | Calafell Parc | 43037 | 7166 | 19,84 |
| Baix Penedès | Calafell | Rosers els | 43037 | 7166 | 19,84 |
| Baix Penedès | Calafell | Mas Romeu el | 43037 | 7166 | 19,84 |
| Baix Penedès | Calafell | Baronia del Mar la | 43037 | 7166 | 19,84 |
| Baix Penedès | Calafell | el Mas Mel | 43037 | 7166 | 19,84 |
| Baix Penedès | Calafell | Bellamar | 43037 | 7166 | 19,84 |
| Baix Penedès | Calafell | el Mas Mel | 43037 | 7166 | 19,84 |
| Baix Penedès | Calafell | Alorda Parc | 43037 | 7166 | 19,84 |
| Baix Penedès | Cunit | Costa de Cunit la | 43051 | 2425 | 9,72 |
| Baix Penedès | Cunit | Jardins de Cunit els | 43051 | 2425 | 9,72 |
| Baix Penedès | Cunit | Can Moles Tres | 43051 | 2425 | 9,72 |
| Baix Penedès | Cunit | Eixample l' | 43051 | 2425 | 9,72 |
| Baix Penedès | Cunit | Valparaiso Muntanya | 43051 | 2425 | 9,72 |
| Baix Penedès | el Montmell | Pinedes Altes les | 43090 | 280 | 72,59 |
| Baix Penedès | el Montmell | Moixeta la | 43090 | 280 | 72,59 |
| Baix Penedès | el Montmell | Can Ponç | 43090 | 280 | 72,59 |
| Baix Penedès | el Montmell | Talaia la | 43090 | 280 | 72,59 |
| Baix Penedès | el Montmell | Vall de Sant Marc la | 43090 | 280 | 72,59 |
| Baix Penedès | el Montmell | Mirador del Penedès el | 43090 | 280 | 72,59 |
| Baix Penedès | el Montmell | Mas Mateu el | 43090 | 280 | 72,59 |
| Baix Penedès | el Vendrell | Nou Vendrell | 43163 | 15415 | 36,43 |
| Baix Penedès | el Vendrell | Muntanyeta la | 43163 | 15415 | 36,43 |
| Baix Penedès | el Vendrell | Baronia del Mar la | 43163 | 15415 | 36,43 |
| Baix Penedès | el Vendrell | Mas Borràs el | 43163 | 15415 | 36,43 |
| Baix Penedès | el Vendrell | Mas Astor el | 43163 | 15415 | 36,43 |
| Baix Penedès | la Bisbal del Penedès | Papagai el | 43028 | 1388 | 32,59 |
| Baix Penedès | la Bisbal del Penedès | Priorat de la Bisbal el | 43028 | 1388 | 32,59 |
| Baix Penedès | la Bisbal del Penedès | Pineda de Santa Cristina la | 43028 | 1388 | 32,59 |
| Baix Penedès | la Bisbal del Penedès | Can Gordei | 43028 | 1388 | 32,59 |
| Baix Penedès | la Bisbal del Penedès | Masieta i els Pinars del Rei la | 43028 | 1388 | 32,59 |
| Baix Penedès | la Bisbal del Penedès | Miralba la | 43028 | 1388 | 32,59 |
| Baix Penedès | la Bisbal del Penedès | Esplai del Penedès l' | 43028 | 1388 | 32,59 |
| Baix Penedès | Masllorenç | la Font d'en Talló | 43079 | 376 | 6,59 |
| Baix Penedès | Sant Jaume dels Domenys | Papagai el | 43137 | 1187 | 24,46 |
| Baix Penedès | Santa Oliva | Molí del Blanquillo el | 43140 | 1485 | 9,54 |
| Barcelonès | Badalona | Mas Ram el | 08015 | 218725 | 22,17 |
| Berguedà | Avià | Torre del Piquer la | 08011 | 1778 | 27,14 |

Pla especial d'emergències per Incendis forestals de Catalunya
(INFOCAT)

| Comarca | Nom municipi | Nom urbanització | Codi_ine municipal | Cens 91 municipal | Supf_km ² |
|------------------|-----------------------|--------------------------------|--------------------|-------------------|----------------------|
| Berguedà | Berga | Can Ponç | 08022 | 13905 | 22,54 |
| Berguedà | Gironella | Cal Ramons | 08092 | 5009 | 6,84 |
| Cerdanya | Alp | Masella | 17006 | 908 | 44,25 |
| Cerdanya | Alp | l'Estació d'esquí de la Molina | 17006 | 908 | 44,25 |
| Cerdanya | Bolvir | les Espiraltes | 17024 | 226 | 10,61 |
| Cerdanya | Bolvir | la Devesa de Sallenç | 17024 | 226 | 10,61 |
| Cerdanya | Bolvir | l'Espinal | 17024 | 226 | 10,61 |
| Cerdanya | Das | Xamberc | 17061 | 142 | 14,80 |
| Cerdanya | Das | les Miratilles | 17061 | 142 | 14,80 |
| Cerdanya | Fontanals de Cerdanya | el Pujal | 17069 | 296 | 28,64 |
| Cerdanya | Fontanals de Cerdanya | Residencial d'Urtx | 17069 | 296 | 28,64 |
| Cerdanya | Fontanals de Cerdanya | els Lladrers | 17069 | 296 | 28,64 |
| Cerdanya | Ger | la Devesa de Saga | 17078 | 270 | 32,68 |
| Cerdanya | Prats i Sansor | el Pla | 25175 | 133 | 9,64 |
| Conca de Barberà | Llorac | el Balneari de Vallfogona | 43073 | 104 | 22,87 |
| Conca de Barberà | Pontils | Seguer | 43141 | 110 | 67,68 |
| Conca de Barberà | Vallfogona de Riucorb | el Balneari de Vallfogona | 43159 | 102 | 10,97 |
| Garraf | Canyelles | Daltmar | 08043 | 730 | 14,08 |
| Garraf | Canyelles | Can Roca | 08043 | 730 | 14,08 |
| Garraf | Canyelles | Vora-Sitges | 08043 | 730 | 14,08 |
| Garraf | Canyelles | Califònia | 08043 | 730 | 14,08 |
| Garraf | Canyelles | Palmeres les | 08043 | 730 | 14,08 |
| Garraf | Canyelles | la Muntanya del Mar | 08043 | 730 | 14,08 |
| Garraf | Canyelles | la Selva de les Meravelles | 08043 | 730 | 14,08 |
| Garraf | Cubelles | Costa de Cunit la | 08074 | 3149 | 13,36 |
| Garraf | Cubelles | Mas Trader el | 08074 | 3149 | 13,36 |
| Garraf | Cubelles | Estorera l' | 08074 | 3149 | 13,36 |
| Garraf | Cubelles | Corral d'en Tort el | 08074 | 3149 | 13,36 |
| Garraf | Cubelles | Solana la | 08074 | 3149 | 13,36 |
| Garraf | Cubelles | Parc de Cubelles el | 08074 | 3149 | 13,36 |
| Garraf | Olivella | Olivella-Urbanització | 08148 | 401 | 38,76 |
| Garraf | Olivella | Mas Milà el | 08148 | 401 | 38,76 |
| Garraf | Olivella | Plana Novella la | 08148 | 401 | 38,76 |
| Garraf | Olivella | el Mas Metre | 08148 | 401 | 38,76 |
| Garraf | Sant Pere de Ribes | Can Pere de la Plana | 08231 | 13662 | 40,71 |
| Garraf | Sant Pere de Ribes | els Vinyals | 08231 | 13662 | 40,71 |
| Garraf | Sant Pere de Ribes | Mas Albà el | 08231 | 13662 | 40,71 |
| Garraf | Sant Pere de Ribes | Can Lloses | 08231 | 13662 | 40,71 |
| Garraf | Sant Pere de Ribes | Mas Perers el | 08231 | 13662 | 40,71 |
| Garraf | Sant Pere de Ribes | Torre del Veguer la | 08231 | 13662 | 40,71 |
| Garraf | Sant Pere de Ribes | Vallpineda | 08231 | 13662 | 40,71 |
| Garraf | Sant Pere de Ribes | Cards els | 08231 | 13662 | 40,71 |
| Garraf | Sant Pere de Ribes | Rocamar | 08231 | 13662 | 40,71 |
| Garraf | Sant Pere de Ribes | Mas d'en Serra el | 08231 | 13662 | 40,71 |
| Garraf | Sitges | Garraf Dos | 08270 | 13109 | 43,67 |
| Garraf | Sitges | Ratpenat | 08270 | 13109 | 43,67 |
| Garraf | Sitges | Passeig Marítim el | 08270 | 13109 | 43,67 |
| Garraf | Sitges | Quintmar | 08270 | 13109 | 43,67 |

Pla especial d'emergències per Incendis forestals de Catalunya
(INFOCAT)

| Comarca | Nom municipi | Nom urbanització | Codi_ine municipal | Cens 91 municipal | Supf_km ² |
|----------|-------------------------|--------------------------------|--------------------|-------------------|----------------------|
| Garraf | Sitges | Vallpineda | 08270 | 13109 | 43,67 |
| Garraf | Sitges | Urbanització Centre-llevantina | 08270 | 13109 | 43,67 |
| Garraf | Sitges | Montgavina | 08270 | 13109 | 43,67 |
| Garraf | Sitges | Aiguadolç | 08270 | 13109 | 43,67 |
| Garraf | Vilanova i la Geltrú | Torre del Veguer la | 08307 | 45864 | 33,50 |
| Garraf | Vilanova i la Geltrú | Mas Tapet el | 08307 | 45864 | 33,50 |
| Garraf | Vilanova i la Geltrú | Mas Ricard el | 08307 | 45864 | 33,50 |
| Garraf | Vilanova i la Geltrú | Corral del Roc el | 08307 | 45864 | 33,50 |
| Garraf | Vilanova i la Geltrú | Corral d'en Milà el | 08307 | 45864 | 33,50 |
| Garrotxa | les Planes d'Hostoles | Jonquer el | 17133 | 1803 | 36,97 |
| Garrotxa | Maià de Montcal | Molí d'en Llorenç el | 17098 | 325 | 16,98 |
| Garrotxa | Montagut | el Cós - la Cometa | 17109 | 774 | 93,41 |
| Garrotxa | Olot | Morrot el | 17114 | 26713 | 29,13 |
| Garrotxa | Olot | Planotes les | 17114 | 26713 | 29,13 |
| Garrotxa | Sant Aniol de Finestres | Les Carreres | 17183 | 237 | 47,51 |
| Garrotxa | Sant Joan les Fonts | Roureda la | 17185 | 2821 | 31,93 |
| Garrotxa | Santa Pau | Can Blanc | 17184 | 1391 | 48,79 |
| Garrotxa | Santa Pau | Can Xel | 17184 | 1391 | 48,79 |
| Gironès | Aiguaviva | Mas Aliu el | 17002 | 354 | 13,91 |
| Gironès | Aiguaviva | Can Jordi | 17002 | 354 | 13,91 |
| Gironès | Bescanó | Mas Lluners el | 17020 | 2833 | 36,73 |
| Gironès | Bescanó | Estanyol Parc l' | 17020 | 2833 | 36,73 |
| Gironès | Canet d'Adri | Mota la | 17040 | 467 | 45,19 |
| Gironès | Cassà de la Selva | Gavarres les | 17044 | 7165 | 45,00 |
| Gironès | Cassà de la Selva | Mas Cubell el | 17044 | 7165 | 45,00 |
| Gironès | Celrà | Prat de la Vila el | 17049 | 2358 | 20,14 |
| Gironès | Fornells de la Selva | Fornells Parc | 17073 | 1152 | 11,84 |
| Gironès | Girona | Parc de Montjuïc(Nucli) | 17079 | 68656 | 38,37 |
| Gironès | Girona | la Creu de Palau | 17079 | 68656 | 38,37 |
| Gironès | Girona | Torre de Rafel la | 17079 | 68656 | 38,37 |
| Gironès | Juià | Serra de Juià la | 17087 | 283 | 8,38 |
| Gironès | Llagostera | Llagostera Residencial | 17089 | 5354 | 76,61 |
| Gironès | Llagostera | Mata la | 17089 | 5354 | 76,61 |
| Gironès | Llagostera | Canyera la | 17089 | 5354 | 76,61 |
| Gironès | Llagostera | Selva Brava la | 17089 | 5354 | 76,61 |
| Gironès | Llagostera | Fontbona | 17089 | 5354 | 76,61 |
| Gironès | Quart | Mas Abric el | 17142 | 2083 | 37,44 |
| Gironès | Quart | Gornau | 17142 | 2083 | 37,44 |
| Gironès | Sant Gregori | Can Corder Nou | 17163 | 1867 | 49,17 |
| Gironès | Sant Julià de Ramis | Camp de les Comes el | 17169 | 1731 | 18,12 |
| Gironès | Sant Martí de Llémena | Sant Pere de Llorà | 17172 | 313 | 43,68 |
| Gironès | Sant Martí de Llémena | Vall de Llémena la | 17172 | 313 | 43,68 |
| Gironès | Sarrià de Ter | Pla de la Rasa el | 17186 | 3237 | 4,16 |
| Gironès | Sarrià de Ter | Pla dels Vinyers el | 17186 | 3237 | 4,16 |
| Gironès | Sarrià de Ter | Pla de l'Horta el | 17186 | 3237 | 4,16 |
| Gironès | Vilablareix | Mas Aliu el | 17215 | 1020 | 6,06 |
| Maresme | Alella | Alella Parc | 08003 | 6895 | 9,59 |
| Maresme | Alella | Font de Cera la | 08003 | 6895 | 9,59 |

Pla especial d'emergències per Incendis forestals de Catalunya
(INFOCAT)

| Comarca | Nom municipi | Nom urbanització | Codi_ine municipal | Cens 91 municipal | Supf_km ² |
|---------|---------------------------|-------------------------|--------------------|-------------------|----------------------|
| Maresme | Alella | Mas Coll el | 08003 | 6895 | 9,59 |
| Maresme | Alella | Can Magarola | 08003 | 6895 | 9,59 |
| Maresme | Alella | el Solell | 08003 | 6895 | 9,59 |
| Maresme | Alella | Alella Parc | 08003 | 6895 | 9,59 |
| Maresme | Alella | Gaggioli | 08003 | 6895 | 9,59 |
| Maresme | Alella | Verge de la Mercè | 08003 | 6895 | 9,59 |
| Maresme | Arenys de Mar | la Victòria | 08006 | 11039 | 6,45 |
| Maresme | Arenys de Munt | Collsacreu | 08007 | 4733 | 20,83 |
| Maresme | Arenys de Munt | Mas Gabana el | 08007 | 4733 | 20,83 |
| Maresme | Arenys de Munt | Tres Turons els | 08007 | 4733 | 20,83 |
| Maresme | Arenys de Munt | Arenys Residencial | 08007 | 4733 | 20,83 |
| Maresme | Arenys de Munt | Can Sagrera | 08007 | 4733 | 20,83 |
| Maresme | Argentona | les Ginesteres | 08009 | 7848 | 25,22 |
| Maresme | Argentona | Can Vilardell | 08009 | 7848 | 25,22 |
| Maresme | Calella | Can Carreres | 08035 | 11324 | 7,90 |
| Maresme | Calella | Can Maresme | 08035 | 11324 | 7,90 |
| Maresme | Calella | Valldegulí | 08035 | 11324 | 7,90 |
| Maresme | Dosrius | Esmeralda l' | 08075 | 1211 | 40,82 |
| Maresme | Dosrius | Costes d'en Guinard les | 08075 | 1211 | 40,82 |
| Maresme | Dosrius | Can Canyamars | 08075 | 1211 | 40,82 |
| Maresme | Dosrius | Can Brugueràs | 08075 | 1211 | 40,82 |
| Maresme | Dosrius | Can Valls | 08075 | 1211 | 40,82 |
| Maresme | Mataró | Can Bruguera | 08121 | 101510 | 22,57 |
| Maresme | Mataró | les Sureres | 08121 | 101510 | 22,57 |
| Maresme | Mataró | Can Vilardell | 08121 | 101510 | 22,57 |
| Maresme | Mataró | la Fornenca | 08121 | 101510 | 22,57 |
| Maresme | Montgat | Virreina la | 08126 | 7286 | 2,83 |
| Maresme | Montgat | Can Siurana | 08126 | 7286 | 2,83 |
| Maresme | Palafolls | Mas Reixac el | 08155 | 3186 | 16,30 |
| Maresme | Palafolls | Mas Carbó el | 08155 | 3186 | 16,30 |
| Maresme | Palafolls | Ciutat Jardí la | 08155 | 3186 | 16,30 |
| Maresme | Palafolls | Mar i Costa | 08155 | 3186 | 16,30 |
| Maresme | Palafolls | Tronc Vell el | 08155 | 3186 | 16,30 |
| Maresme | Pineda de Mar | Can Carreres | 08163 | 16317 | 10,35 |
| Maresme | Pineda de Mar | Pinemar | 08163 | 16317 | 10,35 |
| Maresme | Pineda de Mar | Montessol | 08163 | 16317 | 10,35 |
| Maresme | Pineda de Mar | Can Cornet | 08163 | 16317 | 10,35 |
| Maresme | Premià de Dalt | la Cisa | 08230 | 6550 | 6,50 |
| Maresme | Premià de Dalt | Can Figueres | 08230 | 6550 | 6,50 |
| Maresme | Premià de Dalt | la Caritat | 08230 | 6550 | 6,50 |
| Maresme | Sant Andreu de Llavaneres | la Cornisa | 08197 | 4183 | 11,90 |
| Maresme | Sant Cebrià de Vallalta | Can Domènec | 08203 | 876 | 15,79 |
| Maresme | Sant Cebrià de Vallalta | Castellar d'Indies | 08203 | 876 | 15,79 |
| Maresme | Sant Cebrià de Vallalta | Can Palau | 08203 | 876 | 15,79 |
| Maresme | Sant Cebrià de Vallalta | Vistamar | 08203 | 876 | 15,79 |
| Maresme | Sant Iscle de Vallalta | Font del Montnegre la | 08193 | 513 | 17,72 |
| Maresme | Sant Iscle de Vallalta | Can Ginebre | 08193 | 513 | 17,72 |
| Maresme | Sant Pol de Mar | Urbapol | 08235 | 2406 | 7,49 |

Pla especial d'emergències per Incendis forestals de Catalunya
(INFOCAT)

| Comarca | Nom municipi | Nom urbanització | Codi_ine municipal | Cens 91 municipal | Supf_km ² |
|---------|------------------------|--|--------------------|-------------------|----------------------|
| Maresme | Sant Pol de Mar | Can Balmanya | 08235 | 2406 | 7,49 |
| Maresme | Sant Pol de Mar | el Farell | 08235 | 2406 | 7,49 |
| Maresme | Sant Vicenç de Montalt | Comadobò | 08264 | 1600 | 8,00 |
| Maresme | Santa Susanna | Vall la | 08261 | 982 | 12,45 |
| Maresme | Santa Susanna | Can Torrent l'Alta Maresma i Can Gelat | 08261 | 982 | 12,45 |
| Maresme | Santa Susanna | Can Raters | 08261 | 982 | 12,45 |
| Maresme | Santa Susanna | Verdamar | 08261 | 982 | 12,45 |
| Maresme | Teià | Santa Fe | 08281 | 3773 | 6,66 |
| Maresme | Teià | Gran Vista | 08281 | 3773 | 6,66 |
| Maresme | Teià | Delícies les | 08281 | 3773 | 6,66 |
| Maresme | Teià | la Molassa | 08281 | 3773 | 6,66 |
| Maresme | Teià | Sant Berger | 08281 | 3773 | 6,66 |
| Maresme | Tiana | Mas Ram el | 08282 | 4685 | 7,90 |
| Maresme | Tiana | Virreina la | 08282 | 4685 | 7,90 |
| Maresme | Tordera | Terrabrava | 08284 | 8156 | 83,81 |
| Maresme | Tordera | Tordera Parc | 08284 | 8156 | 83,81 |
| Maresme | Tordera | Blanes Mar | 08284 | 8156 | 83,81 |
| Maresme | Tordera | Niàgara Parc | 08284 | 8156 | 83,81 |
| Maresme | Tordera | Mas Móra el | 08284 | 8156 | 83,81 |
| Maresme | Tordera | Can Nadal | 08284 | 8156 | 83,81 |
| Maresme | Tordera | Agora Parc | 08284 | 8156 | 83,81 |
| Maresme | Tordera | Can Camps | 08284 | 8156 | 83,81 |
| Maresme | Tordera | Mas Reixac el | 08284 | 8156 | 83,81 |
| Maresme | Tordera | Ferreres les | 08284 | 8156 | 83,81 |
| Maresme | Tordera | Esplai l' | 08284 | 8156 | 83,81 |
| Maresme | Tordera | Can Soler | 08284 | 8156 | 83,81 |
| Maresme | Tordera | Can Domènec | 08284 | 8156 | 83,81 |
| Maresme | Tordera | Cal Capità | 08284 | 8156 | 83,81 |
| Maresme | Tordera | Castellar d'Indies | 08284 | 8156 | 83,81 |
| Montsià | Alcanar | Camp de Tir el | 43004 | 7848 | 41,67 |
| Montsià | Alcanar | Maricel | 43004 | 7848 | 41,67 |
| Noguera | Ager | Sant Josep de Fontdepou | 25002 | 592 | 160,86 |
| Noguera | Cambrasa | Maçana la | 25062 | 929 | 155,46 |
| Osona | Balenyà | Pla de Castellars | 08017 | 3231 | 18,47 |
| Osona | Centelles | Puigsagordi | 08067 | 5682 | 15,13 |
| Osona | Centelles | Sant Pau | 08067 | 5682 | 15,13 |
| Osona | Collsuspina | Montpicanyol | 08070 | 214 | 14,86 |
| Osona | Folgueroles | Pedró el | 08083 | 1160 | 10,99 |
| Osona | Gurb | Bingrau el | 08100 | 1674 | 51,23 |
| Osona | Gurb | Serra la | 08100 | 1674 | 51,23 |
| Osona | Gurb | Serrabonica | 08100 | 1674 | 51,23 |
| Osona | les Masies de Roda | Serrat del Vicenç el | 08116 | 624 | 16,43 |
| Osona | les Masies de Voltregà | Serrat d'Ordeig el | 08117 | 2479 | 22,31 |
| Osona | les Masies de Voltregà | Barcons | 08117 | 2479 | 22,31 |
| Osona | Manlleu | Font del Tarrés la | 08112 | 16148 | 17,19 |
| Osona | Muntanyola | Fontanelles | 08129 | 171 | 40,42 |
| Osona | Muntanyola | Rústiques Muntanyola | 08129 | 171 | 40,42 |
| Osona | Sant Bartomeu del Grau | Codina la | 08199 | 1121 | 34,67 |

Pla especial d'emergències per Incendis forestals de Catalunya
(INFOCAT)

| Comarca | Nom municipi | Nom urbanització | Codi_ine municipal | Cens 91 municipal | Supf_km ² |
|-----------------|--------------------------|---------------------------------|--------------------|-------------------|----------------------|
| Osona | Sant Bartomeu del Grau | Bingrau el | 08199 | 1121 | 34,67 |
| Osona | Sant Bartomeu del Grau | Serra la | 08199 | 1121 | 34,67 |
| Osona | Sant Hipòlit de Voltregà | Abat Oliba | 08215 | 2981 | 0,90 |
| Osona | Sant Julià de Vilatorça | Pleuna | 08220 | 1934 | 16,41 |
| Osona | Sant Julià de Vilatorça | Pedrerres les | 08220 | 1934 | 16,41 |
| Osona | Sant Julià de Vilatorça | Carrera la | 08220 | 1934 | 16,41 |
| Osona | Sant Martí de Centelles | Colònia Oller la | 08224 | 642 | 25,70 |
| Osona | Sant Martí de Centelles | Valldaneu | 08224 | 642 | 25,70 |
| Osona | Sant Sadurní d'Osormort | Bojons | 08241 | 74 | 30,86 |
| Osona | Santa Maria de Corcó | Collèl el | 08254 | 1997 | 61,97 |
| Osona | Santa Maria de Corcó | Pedró el | 08254 | 1997 | 61,97 |
| Osona | Santa Maria de Corcó | Gorgues les | 08254 | 1997 | 61,97 |
| Osona | Santa Maria de Corcó | Espòrting I' | 08254 | 1997 | 61,97 |
| Osona | Seva | Quadrada la | 08269 | 1765 | 29,10 |
| Osona | Seva | Roures els | 08269 | 1765 | 29,10 |
| Osona | Seva | Muntanyà el | 08269 | 1765 | 29,10 |
| Osona | Seva | Perafita | 08269 | 1765 | 29,10 |
| Osona | Seva | Pinós el | 08269 | 1765 | 29,10 |
| Osona | Taradell | Creu del Cim la | 08278 | 4593 | 26,80 |
| Osona | Taradell | Plana de la Madriguera la | 08278 | 4593 | 26,80 |
| Osona | Taradell | Miranda de la Plana la | 08278 | 4593 | 26,80 |
| Osona | Taradell | Codina la | 08278 | 4593 | 26,80 |
| Osona | Taradell | Goitallops | 08278 | 4593 | 26,80 |
| Osona | Tavernoles | Fucimanya | 08275 | 208 | 19,11 |
| Osona | Vic | Castell d'en Planes el | 08298 | 28736 | 30,92 |
| Osona | Viladrau | Guilleries les | 17220 | 883 | 50,61 |
| Pallars Sobirà | Tírvia | els Xalets | 25221 | 107 | 8,76 |
| Pla de l'Estany | Banyoles | Can Puig | 17015 | 11938 | 10,89 |
| Pla de l'Estany | Camós | Pla de Can Vilarnau el | 17035 | 611 | 15,34 |
| Pla de l'Estany | Camós | Bòbila la | 17035 | 611 | 15,34 |
| Pla de l'Estany | Cornellà del Terri | Can Mac | 17056 | 1800 | 27,22 |
| Pla de l'Estany | Cornellà del Terri | Can Simó | 17056 | 1800 | 27,22 |
| Pla de l'Estany | Cornellà del Terri | Mas Rufí el | 17056 | 1800 | 27,22 |
| Pla de l'Estany | Porqueres | Caselles d'Avall les | 17137 | 3073 | 33,77 |
| Pla de l'Estany | Porqueres | Pla de Can Vilarnau el | 17137 | 3073 | 33,77 |
| Pla de l'Estany | Porqueres | Puigsurís | 17137 | 3073 | 33,77 |
| Pla de l'Estany | Serinyà | Mas Carreres el | 17190 | 763 | 17,33 |
| Pla de l'Estany | Serinyà | Reclau el | 17190 | 763 | 17,33 |
| Ripollès | Campdevàrol | el Roser | 17036 | 3388 | 32,83 |
| Ripollès | Campelles | el Prat de la Vila | 17037 | 138 | 19,16 |
| Ripollès | Camprodon | Font-Rubí | 17039 | 2218 | 102,99 |
| Ripollès | Ripoll | la Caseta Pigrau | 17147 | 11334 | 73,46 |
| Ripollès | Toses | la Serreta | 17201 | 148 | 62,18 |
| Selva | Amer | Solivent | 17007 | 2302 | 38,87 |
| Selva | Amer | Colònia de la Hidroelèctrica la | 17007 | 2302 | 38,87 |
| Selva | Arbúcies | Joia del Montseny la | 17009 | 4550 | 86,94 |
| Selva | Arbúcies | Mirador el | 17009 | 4550 | 86,94 |
| Selva | Arbúcies | Fogueres de Montsoriu | 17009 | 4550 | 86,94 |

Pla especial d'emergències per Incendis forestals de Catalunya
(INFOCAT)

| Comarca | Nom municipi | Nom urbanització | Codi_ine municipal | Cens 91 municipal | Supf_km ² |
|---------|---------------------|-----------------------------|--------------------|-------------------|----------------------|
| Selva | Blanes | Planes les | 17023 | 25663 | 17,84 |
| Selva | Blanes | Blanes Vistamar | 17023 | 25663 | 17,84 |
| Selva | Blanes | Ca n'Illes | 17023 | 25663 | 17,84 |
| Selva | Blanes | Corona de Santa Cristina la | 17023 | 25663 | 17,84 |
| Selva | Blanes | Mas Borinot el | 17023 | 25663 | 17,84 |
| Selva | Blanes | Mas Güelo el | 17023 | 25663 | 17,84 |
| Selva | Blanes | Mas Cremat el | 17023 | 25663 | 17,84 |
| Selva | Blanes | Cala de Sant Francesc la | 17023 | 25663 | 17,84 |
| Selva | Caldes de Malavella | Can Solà Gros | 17033 | 3106 | 57,19 |
| Selva | Caldes de Malavella | Mas Boada el | 17033 | 3106 | 57,19 |
| Selva | Caldes de Malavella | Llac del Cigne el | 17033 | 3106 | 57,19 |
| Selva | Caldes de Malavella | Aigües Bones | 17033 | 3106 | 57,19 |
| Selva | Caldes de Malavella | Malavella Parc | 17033 | 3106 | 57,19 |
| Selva | Caldes de Malavella | Can Carbonell | 17033 | 3106 | 57,19 |
| Selva | Caldes de Malavella | Santa Seclina | 17033 | 3106 | 57,19 |
| Selva | Fogars de Tordera | Regent Parc | 08082 | 397 | 33,17 |
| Selva | Fogars de Tordera | Parc dels Prínceps Un el | 08082 | 397 | 33,17 |
| Selva | Fogars de Tordera | Parc dels Prínceps Dos el | 08082 | 397 | 33,17 |
| Selva | Fogars de Tordera | Niàgara Parc | 08082 | 397 | 33,17 |
| Selva | Fogars de Tordera | Serra de l'Esquirol la | 08082 | 397 | 33,17 |
| Selva | Fogars de Tordera | Can Fogars | 08082 | 397 | 33,17 |
| Selva | Hostalric | Conna la | 17083 | 2899 | 3,39 |
| Selva | Lloret de Mar | Montlloret | 17095 | 15018 | 47,87 |
| Selva | Lloret de Mar | Lloret Blau | 17095 | 15018 | 47,87 |
| Selva | Lloret de Mar | Pinares los | 17095 | 15018 | 47,87 |
| Selva | Lloret de Mar | Lloret Verd | 17095 | 15018 | 47,87 |
| Selva | Lloret de Mar | Serrabrava | 17095 | 15018 | 47,87 |
| Selva | Lloret de Mar | Mas Rossell el | 17095 | 15018 | 47,87 |
| Selva | Lloret de Mar | Lloret de Dalt | 17095 | 15018 | 47,87 |
| Selva | Lloret de Mar | Condado del Jaruco el | 17095 | 15018 | 47,87 |
| Selva | Lloret de Mar | Font Sant Llorenç la | 17095 | 15018 | 47,87 |
| Selva | Lloret de Mar | Canyelles | 17095 | 15018 | 47,87 |
| Selva | Lloret de Mar | Molí el | 17095 | 15018 | 47,87 |
| Selva | Lloret de Mar | Montgoda la | 17095 | 15018 | 47,87 |
| Selva | Lloret de Mar | Fenals | 17095 | 15018 | 47,87 |
| Selva | Lloret de Mar | Costa d'en Gallina la | 17095 | 15018 | 47,87 |
| Selva | Lloret de Mar | Santa Cristina | 17095 | 15018 | 47,87 |
| Selva | Maçanet de la Selva | Maçanet Residencial Parc | 17103 | 2954 | 45,21 |
| Selva | Maçanet de la Selva | Molí el | 17103 | 2954 | 45,21 |
| Selva | Maçanet de la Selva | Mas Altaba el | 17103 | 2954 | 45,21 |
| Selva | Maçanet de la Selva | Pantans de Montbarbat els | 17103 | 2954 | 45,21 |
| Selva | Massanes | Riuclar | 17101 | 477 | 25,68 |
| Selva | Massanes | Sant Roc | 17101 | 477 | 25,68 |
| Selva | Riells i Viabrea | Fogueres de Montsoriu | 17146 | 998 | 26,53 |
| Selva | Riells i Viabrea | Can Plana | 17146 | 998 | 26,53 |
| Selva | Riells i Viabrea | Conde de Alba | 17146 | 998 | 26,53 |
| Selva | Riells i Viabrea | Can Salvà | 17146 | 998 | 26,53 |
| Selva | Riells i Viabrea | Residencial de Riells Un | 17146 | 998 | 26,53 |

Pla especial d'emergències per Incendis forestals de Catalunya
(INFOCAT)

| Comarca | Nom municipi | Nom urbanització | Codi_ine municipal | Cens 91 municipal | Supf_km ² |
|------------|-------------------------|----------------------------|--------------------|-------------------|----------------------|
| Selva | Riudarenes | Can Maleta | 17148 | 1108 | 46,63 |
| Selva | Riudarenes | Can Fornaca | 17148 | 1108 | 46,63 |
| Selva | Riudellots de la Selva | Can Jordi | 17150 | 1308 | 13,38 |
| Selva | Riudellots de la Selva | Can Mestres | 17150 | 1308 | 13,38 |
| Selva | Sant Feliu de Buixalleu | Clos el | 17159 | 592 | 61,46 |
| Selva | Sant Feliu de Buixalleu | Buixalleu | 17159 | 592 | 61,46 |
| Selva | Sant Feliu de Buixalleu | Riuparc | 17159 | 592 | 61,46 |
| Selva | Sant Feliu de Buixalleu | Can Jepic | 17159 | 592 | 61,46 |
| Selva | Sant Feliu de Buixalleu | Can Cadell | 17159 | 592 | 61,46 |
| Selva | Sant Feliu de Buixalleu | Ducat del Montseny el | 17159 | 592 | 61,46 |
| Selva | Sant Hilari Sacalm | Cal Sastre | 17164 | 4704 | 83,56 |
| Selva | Santa Coloma de Farners | Santa Coloma Residencial | 17180 | 8239 | 71,31 |
| Selva | Sils | Comes les | 17193 | 2356 | 30,32 |
| Selva | Sils | Vallcanera Parc | 17193 | 2356 | 30,32 |
| Selva | Sils | Mallorquines les | 17193 | 2356 | 30,32 |
| Selva | Sils | Can Cabirol | 17193 | 2356 | 30,32 |
| Selva | Sils | King Parc | 17193 | 2356 | 30,32 |
| Selva | Susqueda | Bosc-ses-vinyes | 17194 | 98 | 50,53 |
| Selva | Susqueda | Coll el | 17194 | 98 | 50,53 |
| Selva | Tossa de Mar | Sant Grau | 17202 | 3439 | 38,18 |
| Selva | Tossa de Mar | Cala Salionç | 17202 | 3439 | 38,18 |
| Selva | Tossa de Mar | Pola i Giverola la | 17202 | 3439 | 38,18 |
| Selva | Tossa de Mar | Sant Eloi | 17202 | 3439 | 38,18 |
| Selva | Tossa de Mar | Santa Maria de Llorell | 17202 | 3439 | 38,18 |
| Selva | Tossa de Mar | Canyelles | 17202 | 3439 | 38,18 |
| Selva | Tossa de Mar | Martossa | 17202 | 3439 | 38,18 |
| Selva | Vidreres | Goba la | 17213 | 3783 | 48,61 |
| Selva | Vidreres | Santa Seclina | 17213 | 3783 | 48,61 |
| Selva | Vidreres | Terrafortuna | 17213 | 3783 | 48,61 |
| Selva | Vidreres | Aiguaviva Parc | 17213 | 3783 | 48,61 |
| Selva | Vidreres | Puigventós | 17213 | 3783 | 48,61 |
| Selva | Vilobí d'Onyar | Can Baells | 17233 | 2083 | 32,84 |
| Selva | Vilobí d'Onyar | Can Terror | 17233 | 2083 | 32,84 |
| Solsonès | la Coma i la Pedra | Port del Comte el | 25163 | 251 | 60,66 |
| Solsonès | Lladurs | el Pla dels Roures | 25124 | 254 | 128,69 |
| Solsonès | Navès | Santa Llúcia | 25146 | 285 | 145,85 |
| Solsonès | Olius | Pi de Sant Just el | 25151 | 486 | 53,46 |
| Solsonès | Solsona | Vicenç | 25207 | 6658 | 18,14 |
| Solsonès | Solsona | Mira-sol | 25207 | 6658 | 18,14 |
| Tarragonès | Altafulla | Portalada la | 43012 | 1674 | 6,94 |
| Tarragonès | Creixell | Coma la | 43050 | 1056 | 10,38 |
| Tarragonès | el Catllar | Mas de Gerembí el | 43043 | 1300 | 26,39 |
| Tarragonès | el Catllar | Cativera la | 43043 | 1300 | 26,39 |
| Tarragonès | el Catllar | Residencial Cinc Estrelles | 43043 | 1300 | 26,39 |
| Tarragonès | el Catllar | Mas del Vilet el | 43043 | 1300 | 26,39 |
| Tarragonès | el Catllar | Mas de Cargol el | 43043 | 1300 | 26,39 |
| Tarragonès | el Catllar | Mas de Blanc el | 43043 | 1300 | 26,39 |
| Tarragonès | el Catllar | Esplai Tarragoní I' | 43043 | 1300 | 26,39 |

Pla especial d'emergències per Incendis forestals de Catalunya
(INFOCAT)

| Comarca | Nom municipi | Nom urbanització | Codi_ine municipal | Cens 91 municipal | Supf_km ² |
|-------------------|-----------------------|--------------------------|--------------------|-------------------|----------------------|
| Tarragonès | el Catllar | Guinardera la | 43043 | 1300 | 26,39 |
| Tarragonès | el Catllar | Bonaire | 43043 | 1300 | 26,39 |
| Tarragonès | el Catllar | Cocons els | 43043 | 1300 | 26,39 |
| Tarragonès | el Catllar | Pinalbert | 43043 | 1300 | 26,39 |
| Tarragonès | el Catllar | Manous 2 | 43043 | 1300 | 26,39 |
| Tarragonès | el Catllar | Manous 1 | 43043 | 1300 | 26,39 |
| Tarragonès | el Catllar | Mas de Panxer el | 43043 | 1300 | 26,39 |
| Tarragonès | els Pallaresos | Pallaresos Parc els | 43100 | 668 | 5,54 |
| Tarragonès | els Pallaresos | Esplai Tarragoní l' | 43100 | 668 | 5,54 |
| Tarragonès | els Pallaresos | Hostal del Pues l' | 43100 | 668 | 5,54 |
| Tarragonès | els Pallaresos | Hostalets els | 43100 | 668 | 5,54 |
| Tarragonès | la Pobla de Montornès | Castell de Montornès el | 43111 | 926 | 12,27 |
| Tarragonès | la Pobla de Montornès | Flor de Almendro | 43111 | 926 | 12,27 |
| Tarragonès | la Riera de Gaià | Senyoriu de Tamarit el | 43126 | 908 | 8,97 |
| Tarragonès | la Secuita | Creus les | 43144 | 926 | 17,60 |
| Tarragonès | la Secuita | Tapioles | 43144 | 926 | 17,60 |
| Tarragonès | Roda de Barà | Eixample Residencial | 43131 | 2077 | 16,23 |
| Tarragonès | Roda de Barà | Berà-mar | 43131 | 2077 | 16,23 |
| Tarragonès | Salou | Xalets de Salou els | 43905 | 7264 | 15,28 |
| Tarragonès | Salou | Mirador de Salou el | 43905 | 7264 | 15,28 |
| Tarragonès | Salou | Colina del Sol la | 43905 | 7264 | 15,28 |
| Tarragonès | Salou | Port del Pirata el | 43905 | 7264 | 15,28 |
| Tarragonès | Salou | Zona Estival Alta la | 43905 | 7264 | 15,28 |
| Tarragonès | Salou | Zona Estival Baixa la | 43905 | 7264 | 15,28 |
| Tarragonès | Tarragona | Sant Salvador | 43148 | 110153 | 62,24 |
| Tarragonès | Tarragona | Mas del Frare el | 43148 | 110153 | 62,24 |
| Tarragonès | Tarragona | Rodolat del Moro el | 43148 | 110153 | 62,24 |
| Tarragonès | Tarragona | Boscós de Tarragona els | 43148 | 110153 | 62,24 |
| Tarragonès | Tarragona | Sant Pere i Sant Pau | 43148 | 110153 | 62,24 |
| Tarragonès | Tarragona | | 43148 | 110153 | 62,24 |
| Tarragonès | Tarragona | Pubilla la | 43148 | 110153 | 62,24 |
| Tarragonès | Tarragona | Móra la | 43148 | 110153 | 62,24 |
| Tarragonès | Tarragona | Mas Corsini el | 43148 | 110153 | 62,24 |
| Tarragonès | Tarragona | Cala Romana la | 43148 | 110153 | 62,24 |
| Tarragonès | Tarragona | Floresta la | 43148 | 110153 | 62,24 |
| Tarragonès | Tarragona | Campclar | 43148 | 110153 | 62,24 |
| Tarragonès | Vespella de Gaià | Sant Miquel | 43164 | 83 | 18,25 |
| Tarragonès | Vila-seca | Pineda la | 43171 | 11528 | 21,42 |
| Val d'Aran | Naut Aran | Pujo | 25025 | 1087 | 248,89 |
| Val d'Aran | Vielha e Mijaran | Santa Gemma | 25243 | 3109 | 205,74 |
| Val d'Aran | Vielha e Mijaran | Mijaran | 25243 | 3109 | 205,74 |
| Vallès Occidental | Castellar del Vallès | Balcó de Sant Llorenç el | 08051 | 13500 | 44,70 |
| Vallès Occidental | Castellar del Vallès | Aire-sol | 08051 | 13500 | 44,70 |
| Vallès Occidental | Castellar del Vallès | Racó el | 08051 | 13500 | 44,70 |
| Vallès Occidental | Castellar del Vallès | Aire-sol | 08051 | 13500 | 44,70 |
| Vallès Occidental | Castellar del Vallès | Fruiters els | 08051 | 13500 | 44,70 |
| Vallès Occidental | Castellar del Vallès | Castellar Residencial | 08051 | 13500 | 44,70 |
| Vallès Occidental | Castellar del Vallès | Can Font | 08051 | 13500 | 44,70 |

Pla especial d'emergències per Incendis forestals de Catalunya
(INFOCAT)

| Comarca | Nom municipi | Nom urbanització | Codi_ine municipal | Cens 91 municipal | Supf_km ² |
|-------------------|--------------------------|--------------------------|--------------------|-------------------|----------------------|
| Vallès Occidental | Castellar del Vallès | Ca n'Avellaneda | 08051 | 13500 | 44,70 |
| Vallès Occidental | Castellbisbal | Can Santeugini | 08054 | 4983 | 30,97 |
| Vallès Occidental | Castellbisbal | Can Costa | 08054 | 4983 | 30,97 |
| Vallès Occidental | Castellbisbal | Comte de Sert | 08054 | 4983 | 30,97 |
| Vallès Occidental | Castellbisbal | Costablanca | 08054 | 4983 | 30,97 |
| Vallès Occidental | Castellbisbal | Santa Teresita | 08054 | 4983 | 30,97 |
| Vallès Occidental | Cerdanyola del Vallès | Turó de Sant Pau el | 08266 | 47189 | 31,00 |
| Vallès Occidental | Cerdanyola del Vallès | Bellaterra | 08266 | 47189 | 31,00 |
| Vallès Occidental | Cerdanyola del Vallès | Serraparera | 08266 | 47189 | 31,00 |
| Vallès Occidental | Cerdanyola del Vallès | Can Fatjó dels Aurons | 08266 | 47189 | 31,00 |
| Vallès Occidental | Cerdanyola del Vallès | Montflorit | 08266 | 47189 | 31,00 |
| Vallès Occidental | Cerdanyola del Vallès | Can Cerdà | 08266 | 47189 | 31,00 |
| Vallès Occidental | Matadepera | Cavall Bernat el | 08120 | 4746 | 24,83 |
| Vallès Occidental | Matadepera | Rourets els | 08120 | 4746 | 24,83 |
| Vallès Occidental | Matadepera | Pedritxes les | 08120 | 4746 | 24,83 |
| Vallès Occidental | Matadepera | Pla de Sant Llorenç el | 08120 | 4746 | 24,83 |
| Vallès Occidental | Matadepera | Drac Parc | 08120 | 4746 | 24,83 |
| Vallès Occidental | Matadepera | Sant Llorenç | 08120 | 4746 | 24,83 |
| Vallès Occidental | Montcada i Reixac | Can Pomada | 08125 | 26356 | 23,34 |
| Vallès Occidental | Montcada i Reixac | Vallençana la | 08125 | 26356 | 23,34 |
| Vallès Occidental | Palau de Plegamans | Can Falguera | 08156 | 7479 | 14,93 |
| Vallès Occidental | Palau de Plegamans | Montjuïc | 08156 | 7479 | 14,93 |
| Vallès Occidental | Palau de Plegamans | Can Riera | 08156 | 7479 | 14,93 |
| Vallès Occidental | Polinyà | Serramaurina | 08167 | 3385 | 8,93 |
| Vallès Occidental | Rellinars | Planet el | 08179 | 235 | 18,04 |
| Vallès Occidental | Rubí | Can Bosc | 08184 | 50405 | 32,01 |
| Vallès Occidental | Rubí | Ximelis | 08184 | 50405 | 32,01 |
| Vallès Occidental | Rubí | Can Serrafossar | 08184 | 50405 | 32,01 |
| Vallès Occidental | Sabadell | Castellarnau | 08187 | 189404 | 36,47 |
| Vallès Occidental | Sabadell | Can Roqueta | 08187 | 189404 | 36,47 |
| Vallès Occidental | Sant Cugat del Vallès | Can Barata | 08205 | 38937 | 48,32 |
| Vallès Occidental | Sant Cugat del Vallès | Can Fontanals | 08205 | 38937 | 48,32 |
| Vallès Occidental | Sant Cugat del Vallès | Colònia Duran la | 08205 | 38937 | 48,32 |
| Vallès Occidental | Sant Cugat del Vallès | Sol i Aire | 08205 | 38937 | 48,32 |
| Vallès Occidental | Sant Cugat del Vallès | Sant Medir | 08205 | 38937 | 48,32 |
| Vallès Occidental | Sant Cugat del Vallès | Can Cortès | 08205 | 38937 | 48,32 |
| Vallès Occidental | Sant Cugat del Vallès | Mas Fortuny el | 08205 | 38937 | 48,32 |
| Vallès Occidental | Sant Llorenç Savall | Comabella | 08223 | 1956 | 40,96 |
| Vallès Occidental | Sant Llorenç Savall | Marines les | 08223 | 1956 | 40,96 |
| Vallès Occidental | Sant Quirze del Vallès | Can Pallars i Llobateres | 08238 | 9046 | 14,27 |
| Vallès Occidental | Sant Quirze del Vallès | Can Casablanques | 08238 | 9046 | 14,27 |
| Vallès Occidental | Sant Quirze del Vallès | Vallès Parc | 08238 | 9046 | 14,27 |
| Vallès Occidental | Sant Quirze del Vallès | Vall Suau - Can Feliu | 08238 | 9046 | 14,27 |
| Vallès Occidental | Sant Quirze del Vallès | Sant Quirze Jardí | 08238 | 9046 | 14,27 |
| Vallès Occidental | Santa Perpètua de Mogoda | la Florida | 08260 | 16792 | 15,70 |
| Vallès Occidental | Sentmenat | Bosc de Guanta el | 08267 | 4582 | 28,24 |
| Vallès Occidental | Sentmenat | Can Vinyals | 08267 | 4582 | 28,24 |
| Vallès Occidental | Sentmenat | Can Palaüeda | 08267 | 4582 | 28,24 |

Pla especial d'emergències per Incendis forestals de Catalunya
(INFOCAT)

| Comarca | Nom municipi | Nom urbanització | Codi_ine municipal | Cens 91 municipal | Supf_km ² |
|-------------------|-------------------|---------------------------|--------------------|-------------------|----------------------|
| Vallès Occidental | Sentmenat | Can Canarymeres | 08267 | 4582 | 28,24 |
| Vallès Occidental | Sentmenat | Pedra-santa | 08267 | 4582 | 28,24 |
| Vallès Occidental | Sentmenat | Can Fargues | 08267 | 4582 | 28,24 |
| Vallès Occidental | Terrassa | Caus els | 08279 | 158063 | 70,10 |
| Vallès Occidental | Terrassa | la Font de l'Espardenyera | 08279 | 158063 | 70,10 |
| Vallès Occidental | Terrassa | Can Gonteres | 08279 | 158063 | 70,10 |
| Vallès Occidental | Terrassa | el Molinot | 08279 | 158063 | 70,10 |
| Vallès Occidental | Terrassa | Vistalegre | 08279 | 158063 | 70,10 |
| Vallès Occidental | Terrassa | el Sosiego | 08279 | 158063 | 70,10 |
| Vallès Occidental | Terrassa | les Martines | 08279 | 158063 | 70,10 |
| Vallès Occidental | Terrassa | Can Parellada | 08279 | 158063 | 70,10 |
| Vallès Occidental | Ullastrell | Can Cabassa | 08290 | 939 | 7,36 |
| Vallès Occidental | Ullastrell | Ca n'Amat | 08290 | 939 | 7,36 |
| Vallès Occidental | Vacarisses | Farinera la | 08291 | 863 | 40,54 |
| Vallès Occidental | Vacarisses | Caus els | 08291 | 863 | 40,54 |
| Vallès Occidental | Vacarisses | Fresno el | 08291 | 863 | 40,54 |
| Vallès Occidental | Vacarisses | Comelles les | 08291 | 863 | 40,54 |
| Vallès Occidental | Vacarisses | Pou Gran el | 08291 | 863 | 40,54 |
| Vallès Occidental | Vacarisses | Ca l'Oliva | 08291 | 863 | 40,54 |
| Vallès Occidental | Vacarisses | Coma la | 08291 | 863 | 40,54 |
| Vallès Occidental | Vacarisses | Can Serra | 08291 | 863 | 40,54 |
| Vallès Occidental | Vacarisses | Torreblanca | 08291 | 863 | 40,54 |
| Vallès Occidental | Vacarisses | Colònia Gall la | 08291 | 863 | 40,54 |
| Vallès Occidental | Viladecavalls | el Molinot | 08300 | 3399 | 20,12 |
| Vallès Occidental | Viladecavalls | Sant Miquel de Gonteres | 08300 | 3399 | 20,12 |
| Vallès Occidental | Viladecavalls | Can Corbera | 08300 | 3399 | 20,12 |
| Vallès Occidental | Viladecavalls | la Planassa | 08300 | 3399 | 20,12 |
| Vallès Occidental | Viladecavalls | Can Turu | 08300 | 3399 | 20,12 |
| Vallès Oriental | Aiguafreda | Coll del Pla el | 08014 | 2063 | 7,96 |
| Vallès Oriental | Bigues i Riells | Font de la Pedra la | 08023 | 2807 | 28,67 |
| Vallès Oriental | Bigues i Riells | el Serrat d'Ocata | 08023 | 2807 | 28,67 |
| Vallès Oriental | Bigues i Riells | Racó del Bosc el | 08023 | 2807 | 28,67 |
| Vallès Oriental | Bigues i Riells | Can Febrera | 08023 | 2807 | 28,67 |
| Vallès Oriental | Bigues i Riells | Diamant del Vallès el | 08023 | 2807 | 28,67 |
| Vallès Oriental | Bigues i Riells | Can Traver | 08023 | 2807 | 28,67 |
| Vallès Oriental | Bigues i Riells | Saulons d'en Déu els | 08023 | 2807 | 28,67 |
| Vallès Oriental | Bigues i Riells | Pineda la | 08023 | 2807 | 28,67 |
| Vallès Oriental | Bigues i Riells | Can Vedell | 08023 | 2807 | 28,67 |
| Vallès Oriental | Bigues i Riells | Can Barri | 08023 | 2807 | 28,67 |
| Vallès Oriental | Bigues i Riells | Castell de Montbui el | 08023 | 2807 | 28,67 |
| Vallès Oriental | Bigues i Riells | Font Granada la | 08023 | 2807 | 28,67 |
| Vallès Oriental | Bigues i Riells | Font del Bou la | 08023 | 2807 | 28,67 |
| Vallès Oriental | Bigues i Riells | Can Regassol | 08023 | 2807 | 28,67 |
| Vallès Oriental | Caldes de Montbui | Farell el | 08033 | 11293 | 37,94 |
| Vallès Oriental | Caldes de Montbui | Finca Ribó la | 08033 | 11293 | 37,94 |
| Vallès Oriental | Caldes de Montbui | Saulons els | 08033 | 11293 | 37,94 |
| Vallès Oriental | Caldes de Montbui | Lledoners els | 08033 | 11293 | 37,94 |
| Vallès Oriental | Caldes de Montbui | Can Masponç | 08033 | 11293 | 37,94 |

Pla especial d'emergències per Incendis forestals de Catalunya
(INFOCAT)

| Comarca | Nom municipi | Nom urbanització | Codi_ine municipal | Cens 91 municipal | Supf_km ² |
|-----------------|---------------------------|---------------------------|--------------------|-------------------|----------------------|
| Vallès Oriental | Caldes de Montbui | Can Valls | 08033 | 11293 | 37,94 |
| Vallès Oriental | Campins | Esplanes les | 08039 | 190 | 7,38 |
| Vallès Oriental | Canovelles | Can Duran | 08041 | 13326 | 6,75 |
| Vallès Oriental | Canovelles | Aligues les | 08041 | 13326 | 6,75 |
| Vallès Oriental | Cànoves i Samalús | Mirador del Montseny el | 08042 | 1033 | 28,48 |
| Vallès Oriental | Cànoves i Samalús | Can Volart | 08042 | 1033 | 28,48 |
| Vallès Oriental | Cànoves i Samalús | Can Sebastianet | 08042 | 1033 | 28,48 |
| Vallès Oriental | Cànoves i Samalús | Ca l'Esmandia | 08042 | 1033 | 28,48 |
| Vallès Oriental | Castellcir | Penyora la | 08055 | 247 | 34,50 |
| Vallès Oriental | Castellcir | Prat el | 08055 | 247 | 34,50 |
| Vallès Oriental | Castellcir | Solà del Boix el | 08055 | 247 | 34,50 |
| Vallès Oriental | Figaró - Montmany | Can Bosc | 08134 | 631 | 14,70 |
| Vallès Oriental | Figaró - Montmany | Font d'en Llanes la | 08134 | 631 | 14,70 |
| Vallès Oriental | Gualba | Júnior Parc | 08097 | 629 | 23,24 |
| Vallès Oriental | Gualba | Roial Parc | 08097 | 629 | 23,24 |
| Vallès Oriental | la Garriga | Tremolencs els | 08088 | 9447 | 19,72 |
| Vallès Oriental | la Roca del Vallès | Roca Dos la | 08181 | 5791 | 36,35 |
| Vallès Oriental | la Roca del Vallès | Sant Carles | 08181 | 5791 | 36,35 |
| Vallès Oriental | la Roca del Vallès | Can Colet | 08181 | 5791 | 36,35 |
| Vallès Oriental | la Roca del Vallès | Can Gurri | 08181 | 5791 | 36,35 |
| Vallès Oriental | la Roca del Vallès | la Pineda | 08181 | 5791 | 36,35 |
| Vallès Oriental | l'Ametlla del Vallès | Serrat de l'Ametlla el | 08005 | 3362 | 14,12 |
| Vallès Oriental | l'Ametlla del Vallès | Sant Nicolau | 08005 | 3362 | 14,12 |
| Vallès Oriental | l'Ametlla del Vallès | Santa Creu | 08005 | 3362 | 14,12 |
| Vallès Oriental | l'Ametlla del Vallès | Pinar i el Portús el | 08005 | 3362 | 14,12 |
| Vallès Oriental | l'Ametlla del Vallès | Can Reixac | 08005 | 3362 | 14,12 |
| Vallès Oriental | les Franqueses del Vallès | Ca l'Esmandia | 08086 | 10294 | 29,45 |
| Vallès Oriental | les Franqueses del Vallès | Can Saüquet | 08086 | 10294 | 29,45 |
| Vallès Oriental | les Franqueses del Vallès | Gorgs els | 08086 | 10294 | 29,45 |
| Vallès Oriental | les Franqueses del Vallès | Can Baldic | 08086 | 10294 | 29,45 |
| Vallès Oriental | les Franqueses del Vallès | Milpins | 08086 | 10294 | 29,45 |
| Vallès Oriental | Lliçà d'Amunt | Can Farell | 08107 | 5417 | 21,98 |
| Vallès Oriental | Lliçà d'Amunt | Pineda d'en Feu la | 08107 | 5417 | 21,98 |
| Vallès Oriental | Lliçà d'Amunt | Ca l'Artigues | 08107 | 5417 | 21,98 |
| Vallès Oriental | Lliçà d'Amunt | Can Xicota | 08107 | 5417 | 21,98 |
| Vallès Oriental | Lliçà d'Amunt | Oliveres les | 08107 | 5417 | 21,98 |
| Vallès Oriental | Lliçà d'Amunt | Ca l'Esteper | 08107 | 5417 | 21,98 |
| Vallès Oriental | Lliçà d'Amunt | Can Rovira | 08107 | 5417 | 21,98 |
| Vallès Oriental | Lliçà d'Amunt | Can Salgot | 08107 | 5417 | 21,98 |
| Vallès Oriental | Lliçà d'Amunt | Can Franquesa | 08107 | 5417 | 21,98 |
| Vallès Oriental | Lliçà d'Amunt | Palaudalba | 08107 | 5417 | 21,98 |
| Vallès Oriental | Lliçà de Vall | Can Vilardebò | 08108 | 3496 | 10,66 |
| Vallès Oriental | Lliçà de Vall | el Sot dels Nostris | 08108 | 3496 | 10,66 |
| Vallès Oriental | Lliçà de Vall | les Casetes | 08108 | 3496 | 10,66 |
| Vallès Oriental | Lliçà de Vall | el Mirador i el Mas Gordi | 08108 | 3496 | 10,66 |
| Vallès Oriental | Lliçà de Vall | Can Salgot | 08108 | 3496 | 10,66 |
| Vallès Oriental | Lliçà de Vall | Sant Valerià | 08108 | 3496 | 10,66 |
| Vallès Oriental | Lliçà de Vall | la Miranda del Vallès | 08108 | 3496 | 10,66 |

Pla especial d'emergències per Incendis forestals de Catalunya
(INFOCAT)

| Comarca | Nom municipi | Nom urbanització | Codi_ine municipal | Cens 91 municipal | Supf_km ² |
|-----------------|-----------------------------|--------------------------|--------------------|-------------------|----------------------|
| Vallès Oriental | Lliçà de Vall | Cantallops | 08108 | 3496 | 10,66 |
| Vallès Oriental | Lliçà de Vall | la Caseta | 08108 | 3496 | 10,66 |
| Vallès Oriental | Llinars del Vallès | Can Boatell | 08106 | 5586 | 27,52 |
| Vallès Oriental | Llinars del Vallès | Turó de les Figueres el | 08106 | 5586 | 27,52 |
| Vallès Oriental | Llinars del Vallès | Can Bordoï | 08106 | 5586 | 27,52 |
| Vallès Oriental | Llinars del Vallès | Sant Josep | 08106 | 5586 | 27,52 |
| Vallès Oriental | Llinars del Vallès | Sant Carles | 08106 | 5586 | 27,52 |
| Vallès Oriental | Montornès del Vallès | el Barri Ametller | 08136 | 10844 | 9,55 |
| Vallès Oriental | Montornès del Vallès | Can Bosquerons | 08136 | 10844 | 9,55 |
| Vallès Oriental | Montornès del Vallès | Can Xec | 08136 | 10844 | 9,55 |
| Vallès Oriental | Montornès del Vallès | el Barri del Castell | 08136 | 10844 | 9,55 |
| Vallès Oriental | Sant Antoni de Vilamajor | Can Sauleda | 08198 | 2216 | 13,92 |
| Vallès Oriental | Sant Antoni de Vilamajor | Can Vila | 08198 | 2216 | 13,92 |
| Vallès Oriental | Sant Antoni de Vilamajor | Pungoles les | 08198 | 2216 | 13,92 |
| Vallès Oriental | Sant Antoni de Vilamajor | Sant Julià del Fou | 08198 | 2216 | 13,92 |
| Vallès Oriental | Sant Celoni | Roial Parc | 08202 | 11957 | 65,44 |
| Vallès Oriental | Sant Celoni | Boscós del Montnegre el | 08202 | 11957 | 65,44 |
| Vallès Oriental | Sant Celoni | Can Sant | 08202 | 11957 | 65,44 |
| Vallès Oriental | Sant Celoni | Can Batlle | 08202 | 11957 | 65,44 |
| Vallès Oriental | Sant Celoni | Virgili el | 08202 | 11957 | 65,44 |
| Vallès Oriental | Sant Celoni | Can Coll | 08202 | 11957 | 65,44 |
| Vallès Oriental | Sant Esteve de Palautordera | Margarides les | 08207 | 1179 | 10,73 |
| Vallès Oriental | Sant Esteve de Palautordera | Can Cruixent | 08207 | 1179 | 10,73 |
| Vallès Oriental | Sant Feliu de Codines | Sabrugues les | 08210 | 3698 | 15,18 |
| Vallès Oriental | Sant Feliu de Codines | Racó del Bosc el | 08210 | 3698 | 15,18 |
| Vallès Oriental | Sant Feliu de Codines | Solanes les | 08210 | 3698 | 15,18 |
| Vallès Oriental | Sant Fost de Campsentelles | Mas Lombard el | 08209 | 4938 | 13,16 |
| Vallès Oriental | Sant Fost de Campsentelles | Mas Corts el | 08209 | 4938 | 13,16 |
| Vallès Oriental | Sant Pere de Vilamajor | Refugis del Montseny els | 08234 | 1141 | 34,74 |
| Vallès Oriental | Sant Pere de Vilamajor | Faldes del Montseny les | 08234 | 1141 | 34,74 |
| Vallès Oriental | Sant Pere de Vilamajor | Vallserena | 08234 | 1141 | 34,74 |
| Vallès Oriental | Sant Pere de Vilamajor | Can Derrocada | 08234 | 1141 | 34,74 |
| Vallès Oriental | Sant Pere de Vilamajor | Can Vila | 08234 | 1141 | 34,74 |
| Vallès Oriental | Sant Pere de Vilamajor | Can Sebastianet | 08234 | 1141 | 34,74 |
| Vallès Oriental | Sant Pere de Vilamajor | Pungoles les | 08234 | 1141 | 34,74 |
| Vallès Oriental | Sant Quirze Safaja | Solà del Boix el | 08239 | 249 | 25,89 |
| Vallès Oriental | Sant Quirze Safaja | Pla del Badó el | 08239 | 249 | 25,89 |
| Vallès Oriental | Sant Quirze Safaja | Bòbila la | 08239 | 249 | 25,89 |
| Vallès Oriental | Sant Quirze Safaja | Clotes les | 08239 | 249 | 25,89 |
| Vallès Oriental | Sant Quirze Safaja | Pinars del Badó els | 08239 | 249 | 25,89 |
| Vallès Oriental | Santa Eulàlia de Ronçana | Puigdomènec | 08248 | 3029 | 13,99 |
| Vallès Oriental | Santa Eulàlia de Ronçana | Serrat el | 08248 | 3029 | 13,99 |
| Vallès Oriental | Santa Eulàlia de Ronçana | Can Met | 08248 | 3029 | 13,99 |
| Vallès Oriental | Santa Eulàlia de Ronçana | Campinya la | 08248 | 3029 | 13,99 |
| Vallès Oriental | Santa Eulàlia de Ronçana | Serra la | 08248 | 3029 | 13,99 |
| Vallès Oriental | Santa Eulàlia de Ronçana | Lledoners els | 08248 | 3029 | 13,99 |
| Vallès Oriental | Santa Eulàlia de Ronçana | Riereta la | 08248 | 3029 | 13,99 |
| Vallès Oriental | Santa Eulàlia de Ronçana | Rieral el | 08248 | 3029 | 13,99 |

Pla especial d'emergències per Incendis forestals de Catalunya
(INFOCAT)

| Comarca | Nom municipi | Nom urbanització | Codi_ine municipal | Cens 91 municipal | Supf_km ² |
|-----------------|-----------------------------|------------------------------------|--------------------|-------------------|----------------------|
| Vallès Oriental | Santa Eulàlia de Ronçana | Sant Cristòfol | 08248 | 3029 | 13,99 |
| Vallès Oriental | Santa Maria de Palautordera | Can Barceló | 08259 | 4979 | 17,05 |
| Vallès Oriental | Santa Maria de Palautordera | Virgili el | 08259 | 4979 | 17,05 |
| Vallès Oriental | Santa Maria de Palautordera | Can Sala | 08259 | 4979 | 17,05 |
| Vallès Oriental | Santa Maria de Palautordera | Bruguers els | 08259 | 4979 | 17,05 |
| Vallès Oriental | Santa Maria de Palautordera | Can Ram | 08259 | 4979 | 17,05 |
| Vallès Oriental | Santa Maria de Palautordera | Can Pagà-les Barqueres | 08259 | 4979 | 17,05 |
| Vallès Oriental | Tagamanent | Pedralba la | 08276 | 151 | 43,80 |
| Vallès Oriental | Tagamanent | Can Bosc | 08276 | 151 | 43,80 |
| Vallès Oriental | Vallgorguina | Baronia del Montseny i Can Bosc la | 08294 | 755 | 21,96 |
| Vallès Oriental | Vallgorguina | Residencial Vallgorguina | 08294 | 755 | 21,96 |
| Vallès Oriental | Vallgorguina | Canadà Parc | 08294 | 755 | 21,96 |
| Vallès Oriental | Vallgorguina | Collsacreu | 08294 | 755 | 21,96 |
| Vallès Oriental | Vallromanes | Can Palau | 08296 | 657 | 10,53 |
| Vallès Oriental | Vallromanes | Can Rabassa | 08296 | 657 | 10,53 |
| Vallès Oriental | Vallromanes | Cal Tàvec | 08296 | 657 | 10,53 |
| Vallès Oriental | Vallromanes | Can Corbera | 08296 | 657 | 10,53 |
| Vallès Oriental | Vilanova del Vallès | les Roquetes | 08902 | 1468 | 15,20 |
| Vallès Oriental | Vilanova del Vallès | el Bosc Ruscalleda | 08902 | 1468 | 15,20 |
| Vallès Oriental | Vilanova del Vallès | Can Bosc | 08902 | 1468 | 15,20 |
| Vallès Oriental | Vilanova del Vallès | Can Cebrià | 08902 | 1468 | 15,20 |
| Vallès Oriental | Vilanova del Vallès | Ca l'Alegre | 08902 | 1468 | 15,20 |
| Vallès Oriental | Vilanova del Vallès | Can Nadal | 08902 | 1468 | 15,20 |
| Vallès Oriental | Vilanova del Vallès | Can Rabassa | 08902 | 1468 | 15,20 |
| Vallès Oriental | Vilanova del Vallès | el Polígon Vallesà | 08902 | 1468 | 15,20 |

Pla especial d'emergències per Incendis forestals de Catalunya
(INFOCAT)

A6.2.2. Cases de colònies

| COMARCA | MUNICIPI | CATEGORIA | NOM DEL LLOC | capacitat | caracteristiques |
|-------------|-------------------------|--------------------|---|-----------|------------------|
| Alt Empordà | Agullana | casa colònies | C.C Santa Eugènia d'Agullana | 66 | |
| Alt Empordà | Agullana | zona acampada | Mas Malloí | | |
| Alt Empordà | Albanyà | zona acampada | Camp de l'Illa | | |
| Alt Empordà | Bàscara | casa colònies | Mas del Sort | | |
| Alt Empordà | Bàscara | granja escola | Granja escola Molí Nou de Calabuig | | |
| Alt Empordà | Biure | zona acampada | Camp Municipal d'Esports | | dins el poble |
| Alt Empordà | Boadella d'Empordà | zona acampada | Societat | | dins el poble |
| Alt Empordà | Boadella d'Empordà | zona acampada | Mas Perxers | | |
| Alt Empordà | Boadella d'Empordà | zona acampada | Terrenys de Calsina Carre | | |
| Alt Empordà | Borrassà | casa colònies | C.C Les Orenetes | 90 | |
| Alt Empordà | Cabanelles | casa colònies | C.C Sant Martí | 33 | |
| Alt Empordà | Cabanelles | zona acampada | Sola de Bados 2 | | costat riu |
| Alt Empordà | Cabanelles | zona acampada | Espinavessa | | |
| Alt Empordà | Cabanelles | casa colònies | La Palma | | |
| Alt Empordà | Cabanelles | zona acampada | Santa Maria de l'Estela | | |
| Alt Empordà | Cabanelles | zona acampada | Sola de Bados | | costat riu |
| Alt Empordà | Cantallops | casa colònies | Escola publica | | |
| Alt Empordà | Capmany | casa colònies | C.C Els Estanys | 82 | |
| Alt Empordà | Darnius | zona acampada | Club Nautic=Camp de Tir | | |
| Alt Empordà | Garrigàs | casa colònies | C.C Can Tallada | 74 | |
| Alt Empordà | La Jonquera | casa colònies | C.C Casal L'Albera | 64 | |
| Alt Empordà | La Jonquera | zona acampada | Castell de Recasens | | |
| Alt Empordà | L'Escala | alberg de Joventut | Alberg d'Empúries | 50 | |
| Alt Empordà | Lladó | zona acampada | Can Reixach | | |
| Alt Empordà | Lladó | zona acampada | Els Apòstols(=Sant Felip Sant Jaume) | | |
| Alt Empordà | Llançà | casa colònies | C.C Costa Brava | 92 | |
| Alt Empordà | Maçanet de Cabrenys | zona acampada | Can Gallat | | dins el poble |
| Alt Empordà | Maçanet de Cabrenys | zona acampada | El Molí d'en Robert | | |
| Alt Empordà | Maçanet de Cabrenys | zona acampada | El Molí de l'Olivet | | |
| Alt Empordà | Maçanet de Cabrenys | zona acampada | La Farga de l'Olivet | | |
| Alt Empordà | Maçanet de Cabrenys | zona acampada | Mas de Can Cardona | | |
| Alt Empordà | Maçanet de Cabrenys | zona acampada | Nostra Senyora de Les Salines | | |
| Alt Empordà | Palau-Saverdera | refugi | Ermita de Sant Onofre | | |
| Alt Empordà | Pontós | casa colònies | C.C Ca n'Oliver | 120 | |
| Alt Empordà | Pontós | zona acampada | Rectoria de Romanyà | | |
| Alt Empordà | Port de la Selva | zona acampada | Mas Paltre | | |
| Alt Empordà | Sant Llorenç de La Muga | zona acampada | Coll de la Peca | | |
| Alt Empordà | Sant Llorenç de La Muga | zona acampada | Font del Palau | | costat riu |
| Alt Empordà | Sant Llorenç de la Muga | zona acampada | Can Patllari | | |
| Alt Empordà | Vilamaniscla | casa colònies | C.C Tramuntana | 64 | dins el poble |
| Alt Empordà | Vilamaniscla | zona acampada | Sala polivalent i camp futbol municipal | | dins el poble |
| Alt Penedès | Avinyonet del Penedès | casa colònies | C.C Sant Pere d'Avinyó | 56 | |
| Alt Penedès | Castellví de la Marca | zona acampada | Zona d'equipament del Maset dels Cosins | | |

Pla especial d'emergències per Incendis forestals de Catalunya
(INFOCAT)

| COMARCA | MUNICIPI | CATEGORIA | NOM DEL LLOC | capacitat | característiques |
|----------------|------------------------|---------------|---|-----------|------------------|
| Alt Penedès | Castellví de la Marca | casa colònies | Rectoria de Castellví de la Marca | | |
| Alt Penedès | Font-rubi | casa colònies | C.C Berea | 78 | |
| Alt Penedès | Gelida | zona acampada | àrea de pícnic de Can Torrents | | |
| Alt Penedès | Gelida | zona acampada | Can Rossell de la Muntanya | | |
| Alt Penedès | Mediona | zona acampada | Castell de Mediona | | |
| Alt Penedès | Mediona | zona acampada | La Freixeneda | | |
| Alt Penedès | Olèrdola | zona acampada | Ranch Cercós | | |
| Alt Penedès | Pacs del Penedès | zona acampada | Camp de la Rectoria | | |
| Alt Penedès | Pontons | casa colònies | C.C Penyafort | 116 | |
| Alt Penedès | Pontons | casa colònies | C.C Cal Diable | 98 | |
| Alt Penedès | Sant Martí Sarroca | casa colònies | C.C L'Estol | 40 | |
| Alt Urgell | Alàs i Cerc | zona acampada | Lletó | | |
| Alt Urgell | Alàs i Cerc | zona acampada | Vilanova de Banat | | |
| Alt Urgell | Arsèguel | casa colònies | C.C Serra del Cadí | 38 | |
| Alt Urgell | Arsèguel | zona acampada | Prats del Riu Sobirà(=Camp del Sr. Joan Barral) | | costat riu |
| Alt Urgell | Arsèguel | zona acampada | El Molí(=Camp del Sr. Joan Barral) | | costat riu |
| Alt Urgell | Arsèguel | zona acampada | Bardells | | costat riu |
| Alt Urgell | Cava | zona acampada | Borda de Masover | | |
| Alt Urgell | Coll de Nargó | zona acampada | L'Hort del Faringol | | costat riu |
| Alt Urgell | Coll de Nargó | zona acampada | Prat al peu del bosc | | costat riu |
| Alt Urgell | Coll de Nargó | casa colònies | Valldarques(antiga rectoria) | | dins el poble |
| Alt Urgell | Josa i Tuixén | zona acampada | Cortal d'en Jaume | | |
| Alt Urgell | Josa i Tuixén | zona acampada | El Molí | | |
| Alt Urgell | Josa i Tuixén | zona acampada | Can Carreu (=Les Fontanelles) | | |
| Alt Urgell | Josa i Tuixén | casa colònies | C.C. Can Cortina | | dins el poble |
| Alt Urgell | La Seu d'Urgell | Alberg | Alberg La Valira | 100 | dins el poble |
| Alt Urgell | La Seu d'Urgell | Alberg | Alberg Residencial i de Serveis | 271 | dins el poble |
| Alt Urgell | La Vansa i Fornols | casa colònies | C.C Els Falcons | 52 | |
| Alt Urgell | La Vansa i Fornols | zona acampada | La Palanca | | costa riu |
| Alt Urgell | La Vansa i Fornols | zona acampada | Prat del Riu Fred(=Prat de Jesús Bregolat) | | costa riu |
| Alt Urgell | La Vansa i Fornols | càmping | Càmping Molí de Fonols(=Ribera de La Vansa) | | costa riu |
| Alt Urgell | Les Vall d'Aguilar | zona acampada | Argestues | | |
| Alt Urgell | Les Vall d'Aguilar | zona acampada | Castellas | | |
| Alt Urgell | Les Vall d'Aguilar | zona acampada | Finca Messons | | |
| Alt Urgell | Les Vall de Valira | zona acampada | Coll de Cinto | | |
| Alt Urgell | Montferrer i Castellbò | zona acampada | Can Butxaca | | costat riu |
| Alt Urgell | Montferrer i Castellbò | zona acampada | Prat del Llangost | | costat riu |
| Alt Urgell | Montferrer i Castellbò | casa colònies | Refugi de Sant Joan de l'Erm | | |
| Alt Urgell | Montferrer i Castellbò | zona acampada | Prat dels Sants | | costat riu |
| Alt Urgell | Organyà | Alberg | Alberg Santa Fe | 40 | |
| Alta Ribagorça | El Pont de Suert | casa colònies | C.C Verge Blanca(=Llesp) | 68 | Dins el poble |
| Alta Ribagorça | El Pont de Suert | zona acampada | Terreny d'acampada Malpas(=Prat de la Ribera) | 75 | |
| Alta Ribagorça | La Vall de Boi | casa colònies | C.C Enher colònia infantil | 62 | dins el poble |
| Alta Ribagorça | La Vall de Boi | zona acampada | Camp de Can Burgo | | |
| Alta Ribagorça | La Vall de Boi | zona acampada | Els Llinsoles(=Prat del Vivero, Prats de Ramon Señis) | | |
| Alta Ribagorça | La Vall de Boi | zona acampada | Els Pagueros | | |

Pla especial d'emergències per Incendis forestals de Catalunya
(INFOCAT)

| COMARCA | MUNICIPI | CATEGORIA | NOM DEL LLOC | capacitat | característiques |
|----------------|------------------------|---------------------|--|-----------|------------------|
| Alta Ribagorça | La Vall de Boi | zona acampada | Estallo de Baix | | |
| Alta Ribagorça | La Vall de Boi | zona acampada | Finca Farrainetes | | |
| Alta Ribagorça | La Vall de Boi | zona acampada | Finca La Molina de Rosa(=Prat de Baix) | | costat riu |
| Alta Ribagorça | La Vall de Boi | zona acampada | Les Espones-Erill-la-Vall | | |
| Alta Ribagorça | La Vall de Boi | zona acampada | Pla dels Casals | | |
| Alta Ribagorça | La Vall de Boi | zona acampada | Planell del Pla de la Cabana | | |
| Alta Ribagorça | La Vall de Boi | zona acampada | El Campo (=Can Bernat) | | costat riu |
| Alta Ribagorça | La Vall de Boi | casa colònies | C.C Borda Vidal | 60 | dins el poble |
| Alta Ribagorça | La Vall de Boi | casa colònies | C.C El Paller | 30 | dins el poble |
| Alta Ribagorça | La Vall de Boi | campaments juvenils | Centre d'Interpretació Ambiental de Toirigo | 90 | costat riu |
| Alta Ribagorça | La Vall de Boi | zona acampada | Prat de la casa Gaspar(=Finca Vedat, El Pont de Boi) | | costat riu |
| Alta Ribagorça | La Vall de Boi | zona acampada | Prat de la Mola(=Panical Blau) | | |
| Alta Ribagorça | La Vall de Boi | refugi | Refugi Ventosa i Clavell | | |
| Alta Ribagorça | La Vall de Boi | zona acampada | Borda de Casos | | costat riu |
| Alta Ribagorça | Vilaller | casa colònies | C.C Claver | 62 | dins el poble |
| Alta Ribagorça | Vilaller | casa colònies | C.C Verge de Riupedros | 140 | |
| Alta Ribagorça | Vilaller | casa colònies | C.C Montsant | 90 | |
| Alta Ribagorça | Vilaller | casa colònies | C.C Campament l'Estel | 80 | dins el poble |
| Alta Ribagorça | Vilaller | zona acampada | Casa Cierco | | |
| Alta Ribagorça | Vilaller | casa colònies | Prat de la Creu | | dins el poble |
| Bages | Avinyó | casa colònies | Casa de l'Oliva | | |
| Bages | Avinyó | casa colònies | C.C La Ruca | 140 | |
| Bages | Calders | granja escola | Granja escola El Xaloc | 134 | |
| Bages | Calders | zona acampada | Can Canadell | | |
| Bages | Castellbell i El Vilar | casa colònies | Ermida de Sant Cristòfol | | |
| Bages | Castellbell i El Vilar | alberg de joventut | Alberg Viladoms de Baix | 90 | |
| Bages | Castellfollit del Boix | zona acampada | Font de Can Prat | | |
| Bages | Castellnou de Bages | casa colònies | C.C Castellnou de Bages | 150 | |
| Bages | Castellnou de Bages | casa colònies | C.C La Figuera | 106 | |
| Bages | Fonollosa | casa colònies | Can Server | | |
| Bages | L'Estany | zona acampada | Zona prat (Camp de futbol, Rec de les Nogueres) | | |
| Bages | Manresa | zona acampada | El Xup(barriada Ignasi Puig) | | |
| Bages | Manresa | alberg de joventut | Alberg del Carme | 68 | |
| Bages | Marganell | refugi | Refugi del Monestir de Santa Cecília de Montserrat | | |
| Bages | Moià | casa colònies | Molí del Perer(=Camp del Perer) | | |
| Bages | Moià | zona acampada | Molí Nou | | |
| Bages | Moià | zona acampada | Molí Vell | | |
| Bages | Moià | zona acampada | El Toll | | |
| Bages | Moià | casa colònies | La Montjoia | | |
| Bages | Moià | escola natura | Escola de natura Can Vilalta | 100 | |
| Bages | Moià | zona acampada | Masia El Prat | | |
| Bages | Moià | casa colònies | C.C Mas Saiol Comtal | 103 | |
| Bages | Moià | zona acampada | Terrenys d'acampada Monseny-Monjoia | | |
| Bages | Moià | zona acampada | Terrenys d'acampada Pirineu-Monjoia | | |
| Bages | Moià | zona acampada | Terrenys d'acampada Canigo-Monjoia | | |

Pla especial d'emergències per Incendis forestals de Catalunya
(INFOCAT)

| COMARCA | MUNICIPI | CATEGORIA | NOM DEL LLOC | capacitat | caracteristiques |
|--------------|----------------------------|--------------------|---|-----------|------------------|
| Bages | Moià | zona acampada | Terrenys d'acampada Cadí-Monjoia | | |
| Bages | Monistrol de Montserrat | casa colònies | Cel·les de Montserrat | | |
| Bages | Mura | casa colònies | C.C Els Caus | 60 | |
| Bages | Navas | alberg de joventut | Alberg de Castelladral | 46 | |
| Bages | Rajadell | casa colònies | L'Alzina | | |
| Bages | Rajadell | zona acampada | Plans als costat de l'estació | | |
| Bages | Rajadell | zona acampada | bruqueses | | |
| Bages | Sallent | granja escola | Granja escola Mas Martorell | 83 | |
| Bages | Sant Salvador de Guardiola | casa colònies | C.C Mas Coll | 54 | |
| Bages | Sant Salvador de Guardiola | casa colònies | Can Puig | | |
| Bages | Sant Vicenç Castellet | zona acampada | Sant Pere de Vallhonestà | | |
| Bages | Sant Vicenç Castellet | zona acampada | Cal Josepo | | |
| Bages | Santa Maria d'Oló | casa colònies | Els Clapers | | |
| Bages | Santa Maria d'Oló | zona acampada | Font del Roc | | |
| Bages | Santa Maria d'Oló | casa colònies | C.C La Plana | 74 | |
| Bages | Santa Maria d'Oló | casa colònies | Sant Feliuet de Terrassola | | |
| Bages | Santpedor | zona acampada | Font de Burgaroles | | |
| Bages | Talamanca | casa colònies | C.C Llar Talamanca | 59 | |
| Baix Empordà | Calonge | zona acampada | Mas Sais | | |
| Baix Empordà | Calonge | zona acampada | Can Dalmau | | |
| Baix Empordà | Calonge | zona acampada | Can Margarit | | |
| Baix Empordà | Calonge | zona acampada | Mas del Monjo | | |
| Baix Empordà | Calonge | zona acampada | Can Darna | | |
| Baix Empordà | Castell-Platja d'Aro | casa colònies | C.C. Mondieu | 68 | |
| Baix Empordà | Corca | casa colònies | C.C. L'Ocell | 112 | |
| Baix Empordà | Foixà | casa colònies | C.C. El Mercadal=(Antiga Rectoria de Foixà) | 50 | |
| Baix Empordà | Fontanilles | zona acampada | Olivar del Sr.Soles | | |
| Baix Empordà | Forallac | zona acampada | Terrenys de Fitor=(Ermida de Santa Coloma de Fitor) | | |
| Baix Empordà | Garrigoles | zona acampada | Mas Estevenet | | |
| Baix Empordà | Gualta | zona acampada | Camp de la Creu | | |
| Baix Empordà | Gualta | zona acampada | Olivar del Sr.Soles 1 | | |
| Baix Empordà | La Bisbal d'Empordà | casa colònies | C.C.Pou de Glaç | 234 | |
| Baix Empordà | Palafrugell | casa colònies | Hostal Coral | | dins el poble |
| Baix Empordà | Palafrugell | casa colònies | C.C. Albatros | | |
| Baix Empordà | Palamós | casa colònies | C.C Mas Gorgoll | 94 | |
| Baix Empordà | Palamós | casa colònies | C.C La Fosca | 166 | |
| Baix Empordà | Peratallada-Forallac | granja escola | Granja escola Can Pau | 130 | |
| Baix Empordà | Santa Cristina d'Aro | zona acampada | Can Reixac | | |
| Baix Empordà | Santa Cristina d'Aro | casa colònies | C.C. L'Aldric | 80 | |
| Baix Empordà | Santa Cristina d'Aro | zona acampada | La font Picant | | |
| Baix Empordà | Santa Cristina d'Aro | zona acampada | Prat de Romanyà | | |
| Baix Empordà | Torroella de Montgrí | casa colònies | Ermida de Santa Caterina | | |
| Baix Empordà | Torroella de Montgrí | casa colònies | C.C Torreferrana | 130 | |
| Baix Empordà | Vilopriu | zona acampada | Terreny d'acampada de Vilopriu | | |
| Baix Empordà | Vilopriu | casa colònies | C.C Valldàvia | 56 | |

Pla especial d'emergències per Incendis forestals de Catalunya
(INFOCAT)

| COMARCA | MUNICIPI | CATEGORIA | NOM DEL LLOC | capacitat | caracteristiques |
|----------------|------------------------|---------------|--|-----------|----------------------------|
| Baix Empordà | Vilopriu | casa colònies | C.C. Rectoria de Vilopriu | 52 | |
| Baix Llobregat | Begues | casa colònies | Luz Casanova | | |
| Baix Llobregat | Begues | casa colònies | C.C Can Rigol | 96 | |
| Baix Llobregat | Begues | casa colònies | Escola Sant Lluís | | |
| Baix Llobregat | Begues | zona acampada | La Clota | | |
| Baix Llobregat | Begues | zona acampada | Mas Trabal | | |
| Baix Llobregat | Castelldefels | casa colònies | C.C Can Ganxo | 36 | |
| Baix Llobregat | Collbató | zona acampada | Ermita de la Salut | | |
| Baix Llobregat | Corbera de Llobregat | casa colònies | Castell de Corbera | | |
| Baix Llobregat | Esparreguera | zona acampada | Can Tobella | | |
| Baix Llobregat | Esparreguera | casa colònies | Can Rubio | 122 | |
| Baix Llobregat | Esparreguera | zona acampada | Ermita del Puig | | |
| Baix Llobregat | Gavà | zona acampada | Can Bruac/Sopes | | |
| Baix Llobregat | Gavà | zona acampada | Ca n'Amat | | |
| Baix Llobregat | Molins de Rei | casa colònies | C.C Can Santoi | 42 | |
| Baix Llobregat | Olesa de Montserrat | zona acampada | Pla del Fideuer | | |
| Baix Llobregat | Olesa de Montserrat | casa colònies | Sant Pere de Sacama | | |
| Baix Llobregat | Olesa de Montserrat | zona acampada | Camp municipal d'atletisme | | |
| Baix Llobregat | Torrelles de Llobregat | casa colònies | C.C Can Mas | 90 | |
| Baix Penedès | Bonastre | zona acampada | Caravan-Parc | | |
| Baix Penedès | Bonastre | zona acampada | Terreny d'acampada de Bonastre(Masarbones) | | |
| Baix Penedès | Calafell | casa colònies | C.C La Dolina | 22 | |
| Baix Penedès | El Montmell | zona acampada | àrea recreativa forestal La Joncosa del Montmell(=Vall de Sant Marc) | | |
| Baix Penedès | Masllorenç | zona acampada | Terreny d'acampada de Masarbones | | dins el poble |
| Berguedà | Avia | zona acampada | Font del Cristio | | costat riera |
| Berguedà | Avia | casa colònies | C.C. Les Vinyes de Vilamari | 176 | |
| Berguedà | Baga | refugi | Refugi de Rebost | | |
| Berguedà | Baga | casa colònies | Santuari del Paller | | |
| Berguedà | Baga | zona acampada | Terreny d'acampada de Sant Joan de l'Avellanet | | |
| Berguedà | Baga | zona acampada | Rigoreixer | | |
| Berguedà | Baga | zona acampada | Terreny d'acampada Riugreixer | | |
| Berguedà | Berga | zona acampada | L'Esquirol | | |
| Berguedà | Berga | casa colònies | Casal La Salle | | |
| Berguedà | Berga | zona acampada | Campament Mare de Deu de Queralt | | |
| Berguedà | Berga | alberg | Alberg de Berga | 190 | |
| Berguedà | Borredà | zona acampada | Camp Gran (La Ribera)(ATAC) | | es troba al costat del riu |
| Berguedà | Borredà | càmping | Càmping Puigcercós | | es troba al costat del riu |
| Berguedà | Borredà | càmping | Càmping Riera de Merlès | | |
| Berguedà | Borredà | zona acampada | Can Nill (La Ribera)(ATAC) | | es troba al costat del riu |
| Berguedà | Borredà | zona acampada | Cobert de Puigcercós | | es troba al costat del riu |
| Berguedà | Borredà | zona acampada | La Font dels Enamorats | | es troba al costat del riu |
| Berguedà | Borredà | zona acampada | Les Espinedes (ATAC) | | es troba al costat del riu |
| Berguedà | Borredà | zona acampada | Molí de Campalans | | es troba al costat del riu |

Pla especial d'emergències per Incendis forestals de Catalunya
(INFOCAT)

| COMARCA | MUNICIPI | CATEGORIA | NOM DEL LLOC | capacitat | característiques |
|----------|--------------------|---------------|---|-----------|----------------------------|
| Berguedà | Borredà | zona acampada | Terreny d'acampada El Molí (La Ribera)(ATAC) | | es troba al costat del riu |
| Berguedà | Borredà | zona acampada | El Pont de la Fusta (La Ribera) | | es troba al costat del riu |
| Berguedà | Borredà | casa colònies | C.C Campalans | | |
| Berguedà | Borredà | zona acampada | Terreny d'acampada Font d'en Miquel (ATAC) | | es troba al costat del riu |
| Berguedà | Borredà | zona acampada | Terreny d'acampada La Resclosa (La Ribera)(ATAC) | | es troba al costat del riu |
| Berguedà | Borredà | zona acampada | Terreny d'acampada Les Vimeteres (ATAC) | | es troba al costat del riu |
| Berguedà | Borredà | casa colònies | C.C Llar del Pare Coll | 80 | es troba dins el poble |
| Berguedà | Borredà | zona acampada | Molí de Cirera | | es troba al costat del riu |
| Berguedà | Borredà | zona acampada | El Camp (Riera de Merlès) | | |
| Berguedà | Borredà | zona acampada | Mas Vilartimo | | costat riu |
| Berguedà | Borredà | refugi | Refugi Puigcercós | | es troba al costat del riu |
| Berguedà | Borredà | zona acampada | Pla del Monjo | | |
| Berguedà | Castell de l'Areny | zona acampada | El Clot (=Ca l'Hereuet) | | |
| Berguedà | Castell de l'Areny | casa colònies | Pla de l'Orri | | |
| Berguedà | Castell de l'Areny | zona acampada | Cal Tena | | es troba al costat del riu |
| Berguedà | Castell de l'Areny | zona acampada | Can Parrufort | | es troba dins el poble |
| Berguedà | Castell de l'Areny | casa colònies | C.C Casa de colònies Sant Jordi i La Moreneta(=Flor de Neu o Castell de l'Areny) | | es troba dins el poble |
| Berguedà | Castell de l'Areny | casa colònies | Flor de Neu (=C.C Casa de colònies Sant Jordi i La Moreneta o Castell de l'Areny) | | es troba dins el poble |
| Berguedà | Castell de l'Areny | casa colònies | Castell de l'Areny (=C.C Casa de colònies Sant Jordi i La Moreneta o Flor de Neu) | | es troba dins el poble |
| Berguedà | Castellar de N'Hug | casa colònies | C.C. Orriols | 97 | |
| Berguedà | Castellar de N'Hug | zona acampada | C.C La Closa | 97 | es troba dins el poble |
| Berguedà | Castellar de N'Hug | zona acampada | Erols de Baix | | |
| Berguedà | Castellar de N'Hug | zona acampada | C.C. Sant Jaume de les Fonts del Llobregat | 80 | costat riu |
| Berguedà | Castellar de N'Hug | ins. Hotelera | Refugi Forn de Can Plats | | es troba dins el poble |
| Berguedà | Castellar de N'Hug | ins. Hotelera | Refugi La Muntanya | | es troba dins el poble |
| Berguedà | Castellar de N'Hug | zona acampada | Camp de futbol del poble | | |
| Berguedà | Castellar de N'Hug | casa colònies | C.C.Rectoria de Castellar de n'Hug | 48 | es troba dins el poble |
| Berguedà | Castellar de N'Hug | zona acampada | Corral del Rus | | |
| Berguedà | Castellar del Riu | zona acampada | Mare de Deu de la Mata | | |
| Berguedà | Castellar del Riu | refugi | Refugi de Rasos de Peguera | | |
| Berguedà | Castellar del Riu | zona acampada | Santuari de Corbera | | |
| Berguedà | Castellar del Riu | zona acampada | Can Jaques | | costat riu |
| Berguedà | Castellar del Riu | zona acampada | Prats d'Aiguadora | | costat riu |
| Berguedà | Castellar del Riu | casa colònies | Rectoria de Llinars d'Aiguadora | | costat riu |
| Berguedà | Castellar del Riu | zona acampada | Font del Carot | | costat riu |
| Berguedà | Castellar del Riu | zona acampada | El Pi de les Tres Branques (=Pla de Camplog) | | |

Pla especial d'emergències per Incendis forestals de Catalunya
(INFOCAT)

| COMARCA | MUNICIPI | CATEGORIA | NOM DEL LLOC | capacitat | característiques |
|----------|--------------------|------------------|---|-----------|-------------------------|
| Berguedà | Castellar del Riu | zona acampada | Molí d'en Terrers | | costat canal d'aigua |
| Berguedà | Castellar del Riu | zona acampada | Pla de l'Inglà (prop Campllog) | | |
| Berguedà | Castellar del Riu | zona acampada | Plans de Corbera | | |
| Berguedà | Castellar del Riu | zona acampada | Plans de la Grau | | costat riu |
| Berguedà | Castellar del Riu | zona acampada | Rectoria d'Espinalbet | | es troba dins el poble |
| Berguedà | Cercs | zona acampada | Casa Nova de les Garrigues | | |
| Berguedà | Fígols | zona acampada | Cal Burquet | | |
| Berguedà | Fígols | casa colònies | Sant Mateu de Fumanya | | |
| Berguedà | Fígols | zona acampada | Peguera | | |
| Berguedà | Fígols | zona acampada | La Font del Coix | | costat font |
| Berguedà | Gisclareny | zona acampada | Torre de Santa Magdalena | | |
| Berguedà | Gisclareny | zona acampada | El Closet | | |
| Berguedà | Gósol | casa colònies | El Molí | | costat riu |
| Berguedà | Gósol | zona acampada | El Tosquer (=Terreny d'acampada La Coma) | | costat poble |
| Berguedà | Gósol | zona acampada | Font Senta | | costat font |
| Berguedà | Gósol | zona acampada | Font Terrers | | es troba costat del riu |
| Berguedà | Gósol | zona acampada | Prats del Molí | | es troba costat del riu |
| Berguedà | Gósol | zona acampada | Terreny d'acampada El Firal (ATAC) | | costat poble |
| Berguedà | Gósol | zona acampada | Terreny d'acampada El Peu del Grau (ATAC) | | |
| Berguedà | Gósol | zona acampada | Terreny d'acampada El Verd (ATAC) | | |
| Berguedà | Gósol | zona acampada | Terreny d'acampada La Borda (ATAC) | | |
| Berguedà | Gósol | zona acampada | Terreny d'acampada La Paguera (ATAC) | | costat riu |
| Berguedà | Gósol | zona acampada | Terreny d'acampada La Plana (ATAC) | | |
| Berguedà | Gósol | zona acampada | Terreny d'acampada Les Fonts (ATAC) | | costat riu |
| Berguedà | Gósol | zona acampada | TorrentSenta | | costat riu |
| Berguedà | Gósol | zona acampada | Gósol | | poble mateix |
| Berguedà | Gósol | zona acampada | Can Blanc | | |
| Berguedà | Guardiola Berguedà | de casa colònies | Cal Companyo(=La Guixera) | | |
| Berguedà | Guardiola Berguedà | de zona acampada | Sant Llorenç prop Baga | | |
| Berguedà | Guardiola Berguedà | de casa colònies | Diocesana de Solsona | | |
| Berguedà | Guardiola Berguedà | de casa colònies | Xalet de Coll de Pal | | |
| Berguedà | Gironella | zona acampada | Pla de la Donzella | | costat urbanització |
| Berguedà | Gironella | zona acampada | Zona esportiva municipal | | costat piscina |
| Berguedà | La Nou de Berguedà | zona acampada | Malanyeu | | |
| Berguedà | La Nou de Berguedà | zona acampada | Santuari Mare de Deu de Lourdes | | es troba dins el poble |
| Berguedà | La Nou de Berguedà | zona acampada | Costat de l'antic camp de futbol | | |
| Berguedà | La Nou de Berguedà | zona acampada | Devesa de Cal Viladomat | | |
| Berguedà | La Nou de Berguedà | casa colònies | La Nou de Berguedà | | es troba dins el poble |
| Berguedà | La Nou de Berguedà | casa colònies | C.C Sobrepuny | | es troba dins el poble |
| Berguedà | La Pobla de Lillet | zona acampada | Mas El Bruc | | |

Pla especial d'emergències per Incendis forestals de Catalunya
(INFOCAT)

| COMARCA | MUNICIPI | CATEGORIA | NOM DEL LLOC | capacitat | caracteristiques |
|----------|--------------------------|-------------------|---|-----------|------------------------|
| Berguedà | La Pobla de Lillet | zona acampada | Santa Eugènia | | |
| Berguedà | La Pobla de Lillet | zona acampada | Santuari de Falgars | | |
| Berguedà | La Pobla de Lillet | zona acampada | Font del Bisbe | | disponibilitat d'aigua |
| Berguedà | La Pobla de Lillet | casa colònies | C.C. Xalet de Catllaras | 40 | |
| Berguedà | La Pobla de Lillet | casa colònies | C.C. La Sala | 98 | |
| Berguedà | La Pobla de Lillet | campament juvenil | Campaments juvenils La Sala | 40 | |
| Berguedà | La Pobla de Lillet | zona acampada | Terreny d'acampada Arderico (ATAC) | | |
| Berguedà | L'Espunyola | casa colònies | C.C. Cal Macià | 42 | costat poble |
| Berguedà | Olvan | casa colònies | C.C. Casal Valldaura | 44 | |
| Berguedà | Olvan | zona acampada | Mas Ballaro | | costat riu |
| Berguedà | Saldes | casa colònies | Ca La Pona | | |
| Berguedà | Saldes | zona acampada | Molí de Ferrer (El Ferrer, Riera de Gresolet) | | costat riu |
| Berguedà | Saldes | zona acampada | Monestir de Sant Sebastià de Gull | | |
| Berguedà | Saldes | refugi | Pla del Santuari de Gresolet | | |
| Berguedà | Saldes | zona acampada | Esplanada de l'Hort(=Bosc de Gresolet) | | costat bassa |
| Berguedà | Saldes | zona acampada | Camp del cirerer | | costat riu |
| Berguedà | Saldes | zona acampada | Can Cadí | | |
| Berguedà | Saldes | zona acampada | Can Ciscu | | |
| Berguedà | Saldes | zona acampada | Terreny d'acampada El Pedraforca (ATAC) | | |
| Berguedà | Saldes | zona acampada | Terreny d'acampada El Pla (ATAC) | | |
| Berguedà | Saldes | zona acampada | Can Blau | | |
| Berguedà | Saldes | zona acampada | Terreny d'acampada La Canaleta | | |
| Berguedà | Saldes | zona acampada | Terreny d'acampada Font de la Salamandra (ATAC) | | costat riu |
| Berguedà | Saldes | zona acampada | Terreny d'acampada L'Arenal (ATAC) | | costat riu |
| Berguedà | Saldes | zona acampada | Terreny d'acampada La Caseta (ATAC) | | |
| Berguedà | Saldes | zona acampada | Terreny d'acampada La Roureda (ATAC) | | |
| Berguedà | Saldes | zona acampada | Terreny d'acampada La Sort (ATAC) | | costat riu |
| Berguedà | Saldes | zona acampada | Terreny d'acampada La Vinyassa ATAC | | costat riu |
| Berguedà | Saldes | zona acampada | Pla de Camp d'en Jou | | costat riu |
| Berguedà | Saldes | zona acampada | Plana de Casalot | | costat riu |
| Berguedà | Saldes | zona acampada | Terreny d'acampada Pont del Mal Pas (ATAC) | | costat riu |
| Berguedà | Saldes | zona acampada | Camp del Faig | | costat bassa |
| Berguedà | Saldes | zona acampada | Camp Rodo | | costat riu salat |
| Berguedà | Saldes | refugi | Refugi Lluís Estasen | | |
| Berguedà | Sant Jaume de Frontanyà | zona acampada | C.C Can Frontanyà | | |
| Berguedà | Sant Jaume de Frontanyà | casa colònies | C.C Els Oms | | |
| Berguedà | Sant Jaume de Frontanyà | zona acampada | Font de la Macana | | disponibilitat d'aigua |
| Berguedà | Sant Jaume de Frontanyà | zona acampada | Molí de Tarradelles | | |
| Berguedà | Sant Jaume de Frontanyà | casa colònies | Sant Jaume de Frontanyà | | es troba dins el poble |
| Berguedà | Sant Julià de Cerdanyola | zona acampada | Els Serrats | | costat poble |

Pla especial d'emergències per Incendis forestals de Catalunya
(INFOCAT)

| COMARCA | MUNICIPI | CATEGORIA | NOM DEL LLOC | capacitat | caracteristiques |
|----------|-----------------------|---------------|--|-----------|------------------------------|
| Berguedà | Santa Maria de Merlès | zona acampada | Can Borralleres | | |
| Berguedà | Santa Maria de Merlès | casa colònies | Sant Martí | | |
| Berguedà | Vallcebre | zona acampada | Cal Nai | | costat poble |
| Berguedà | Vallcebre | casa colònies | Can Prats | | |
| Berguedà | Vallcebre | zona acampada | Prats de la masia de Can Carot | | |
| Berguedà | Vallcebre | zona acampada | Coll de Pradell | | |
| Berguedà | Vilada | zona acampada | Ermida de Sant Ramon (Castell de la Deus) | | |
| Berguedà | Vilada | zona acampada | C.C Camps de Vilarrasa (=Cal Candi) | | |
| Berguedà | Vilada | zona acampada | Camp Nou | | es troba al costat del riu |
| Berguedà | Vilada | zona acampada | Can Soler | | |
| Berguedà | Vilada | zona acampada | La Sala | | |
| Berguedà | Vilada | zona acampada | La Teuleria | | es troba al costat del riu |
| Berguedà | Vilada | zona acampada | Molí del Cavaller | | es troba al costat del pantà |
| Berguedà | Vilada | zona acampada | Pont d'en Climent | | es troba al costat del riu |
| Berguedà | Vilada | zona acampada | Pont d'Oro (=Ribera del Pantà de La Baells) | | es troba al costat del pantà |
| Berguedà | Vilada | casa colònies | C.C Cal Tatxero | | |
| Berguedà | Vilada | zona acampada | Vilada | | es troba dins el poble |
| Berguedà | Vilada | zona acampada | Les Eres de Guardiolans 1 | | |
| Cerdanya | Alp | refugi | Refugi del Centre Excursionista de Catalunya | | |
| Cerdanya | Alp | refugi | Refugi El Xalet de la UEC | | |
| Cerdanya | Alp | refugi | Refugi Els Isards | | |
| Cerdanya | Alp | casa colònies | C.C Vall de Tossa | 38 | |
| Cerdanya | Alp | alberg | Alberg Mare de Deu de les Neus | 170 | |
| Cerdanya | Bellver de Cerdanya | casa colònies | C.C Rectoria de Pedra | 50 | |
| Cerdanya | Bellver de Cerdanya | casa colònies | C.C Ridolaina | 80 | |
| Cerdanya | Bellver de Cerdanya | casa colònies | Cal Calo(Cortarius) | | |
| Cerdanya | Bellver de Cerdanya | zona acampada | Torrent de l'Inglà | | |
| Cerdanya | Bellver de Cerdanya | zona acampada | Torrent de Gavarret | | |
| Cerdanya | Bellver de Cerdanya | refugi | Refugi del Serrat de les Espones | | |
| Cerdanya | Ger | zona acampada | Hort del Pont | | |
| Cerdanya | Ger | zona acampada | Prat Nato | | |
| Cerdanya | Guil de Cerdanya | zona acampada | Artics | | |
| Cerdanya | Guil de Cerdanya | zona acampada | Font Naco(=Cal Baro) | | costat torrent |
| Cerdanya | Guil de Cerdanya | zona acampada | Rigat | | |
| Cerdanya | Isòvol | casa colònies | Antiga Rectoria | | |
| Cerdanya | Lles de Cerdanya | casa colònies | C.C Can Ribals | 80 | |
| Cerdanya | Lles de Cerdanya | zona acampada | Cabana del Vaquer | | |
| Cerdanya | Lles de Cerdanya | zona acampada | Cabana dels Casadors | | |
| Cerdanya | Lles de Cerdanya | zona acampada | Can Jan | | |
| Cerdanya | Lles de Cerdanya | refugi | Refugi Cap del Rec | | |
| Cerdanya | Lles de Cerdanya | zona acampada | El Fornell(=Prat Fornell) | | |
| Cerdanya | Lles de Cerdanya | refugi | Refugi El Pradell | | |
| Cerdanya | Lles de Cerdanya | zona acampada | Estany de l'Orri(=Pla de l'Orri) | | |
| Cerdanya | Lles de Cerdanya | refugi | Refugi del Miro | | |

Pla especial d'emergències per Incendis forestals de Catalunya
(INFOCAT)

| COMARCA | MUNICIPI | CATEGORIA | NOM DEL LLOC | capacitat | característiques |
|------------------|-----------------------|------------------|--|-----------|------------------------|
| Cerdanya | Lles de Cerdanya | zona acampada | La Palanqueta | | |
| Cerdanya | Lles de Cerdanya | refugi | Refugi dels Estanys de la Pera | | |
| Cerdanya | Lles de Cerdanya | zona acampada | Pas de La Farga | | |
| Cerdanya | Lles de Cerdanya | refugi | Refugi Pla de la Cot | | |
| Cerdanya | Lles de Cerdanya | zona acampada | Pradot del Ferrer | | |
| Cerdanya | Lles de Cerdanya | zona acampada | Prat de Xuixura | | |
| Cerdanya | Llívia | zona acampada | Ermita de Sant Guillem | | |
| Cerdanya | Llívia | casa colònies | C.C Anna Maria Janer | 70 | Dins el poble |
| Cerdanya | Meranges | refugi | Refugi Malniu | | Costat riu i llacs |
| Cerdanya | Meranges | zona acampada | Pla de Tartares (=Pla de Tartres, Llacs de Meranges, Terreny d'acampada de Meranges) | | Costat riu i llacs |
| Cerdanya | Meranges | zona acampada | Pleta dels Moltons | | |
| Cerdanya | Meranges | zona acampada | Pla de Matons | | |
| Cerdanya | Meranges | zona acampada | Pla de Camplllog(=Terreny d'acampada de Camplllog) | | |
| Cerdanya | Meranges | refugi | Refugi Folch i Girona | | |
| Cerdanya | Montellà i Martinet | zona acampada | El Prat Nou | | |
| Cerdanya | Montellà i Martinet | zona acampada | Finca Mataplana | | |
| Cerdanya | Montellà i Martinet | zona acampada | Font del Vell Joan(=Terrenys del Sr. Gallo, Cal Pallarès) | | |
| Cerdanya | Montellà i Martinet | zona acampada | La Patxurra(=La Patxina, La Pedrera, Terrnys del Sr. Gallo, Cal Pallarès) | | |
| Cerdanya | Montellà i Martinet | refugi | Refugi Prat d'Aguiló (=R.Cesar A.Tomas) | | |
| Cerdanya | Montellà i Martinet | casa de colònies | C.C M.de Deu de Bastanist | 76 | |
| Cerdanya | Prats i Sansor | zona acampada | Prats de Cerdanya | | |
| Cerdanya | Urús | refugi | Refugi Cortal d'en Vidal(=Refugi Rodo) | | |
| Conca de Barberà | Fores | zona acampada | Terrenys al costat de l'Església | | |
| Conca de Barberà | L'Espluga de Francolí | casa colònies | Ermita de La Trinitat | | |
| Conca de Barberà | Montblanc | zona acampada | Ermita de Sant Josep | | |
| Conca de Barberà | Passanant | zona acampada | El Fonoll | | |
| Conca de Barberà | Pontils | zona acampada | Santa Perpetua de Gaia | | |
| Conca de Barberà | Vilaverd | zona acampada | Ermita de Montgoi | | |
| Conca de Barberà | Vimbodí | alberg | Alberg del Monestir de Poblet | | |
| Garraf | Olivella | casa colònies | Can Grau | | |
| Garrotxa | Argelaguer | casa colònies | Rectoria c.c Argelaguer | | es troba dins el poble |
| Garrotxa | Besalú | casa colònies | Els Claustres | | es troba dins el poble |
| Garrotxa | Besalú | zona acampada | Coto Escolar | | costat riu |
| Garrotxa | Beuda | casa colònies | C.C Can Feixes | 60 | |
| Garrotxa | La Vall de Bianya | casa colònies | C.C Rectoria de Sant Salvador de Bianya | 56 | |
| Garrotxa | La Vall de Bianya | casa colònies | C.C Mas la Coromina | 68 | |
| Garrotxa | La Vall de Bianya | zona acampada | Can Tomàs | | |
| Garrotxa | La Vall de Bianya | zona acampada | El Molí de la Vall del Bac | | costat riu |
| Garrotxa | La Vall de Bianya | zona acampada | L'Hostal del la Vall del Bac | | |
| Garrotxa | La Vall de Bianya | zona acampada | La Peca | | |
| Garrotxa | La Vall de Bianya | zona acampada | Les Planes Ronegas | | |
| Garrotxa | La Vall de Bianya | casa colònies | Rectoria de Sant Pere Despuig | | |
| Garrotxa | La Vall de Bianya | zona acampada | La Plana Llarga | | |

Pla especial d'emergències per Incendis forestals de Catalunya
(INFOCAT)

| COMARCA | MUNICIPI | CATEGORIA | NOM DEL LLOC | capacitat | caracteristiques |
|----------|-------------------------|--------------------|--|-----------|------------------------|
| Garrotxa | La Vall de Bianya | zona acampada | Mas El Pagès | | |
| Garrotxa | La Vall de Bianya | zona acampada | Les Planes | | |
| Garrotxa | La Vall de Bianya | zona acampada | El Callis | | |
| Garrotxa | La Vall d'en Bas | zona acampada | Platraver | | |
| Garrotxa | La Vall d'en Bas | zona acampada | Can Turó | | costat riu |
| Garrotxa | La Vall d'en Bas | casa colònies | C.C El Rourell | 168 | |
| Garrotxa | La Vall d'en Bas | casa colònies | C.C Antiga Rectoria de Puigpardines | 75 | |
| Garrotxa | La Vall d'en Bas | casa colònies | C.C Sant Domènec Savio | 36 | |
| Garrotxa | La Vall d'en Bas | refugi | Refugi Sant Miquel de Falgars | | |
| Garrotxa | La Vall d'en Bas | refugi | Refugi Sta.Magdalena del Mon | | |
| Garrotxa | La Vall d'en Bas | zona acampada | La Codina | | |
| Garrotxa | Les Planes d'Hostoles | zona acampada | Mas Pruença | | |
| Garrotxa | Les Planes d'Hostoles | zona acampada | Masia La Clota dels Cogolls | | |
| Garrotxa | Les Planes d'Hostoles | zona acampada | Molí de Sant Pelegri | | |
| Garrotxa | Les Planes d'Hostoles | zona acampada | Molí dels Murris | | |
| Garrotxa | Les Planes d'Hostoles | zona acampada | La Clota dels Cogolls 1(=Riera de Cogolls) | | |
| Garrotxa | Les Planes d'Hostoles | zona acampada | La Clota dels Cogolls 2(Riera de Cogolls) | | |
| Garrotxa | Les Preses | zona acampada | àrea Recreativa de Xenacs | | |
| Garrotxa | Les Preses | casa colònies | C.C Les Preses | 47 | dins el poble |
| Garrotxa | Mieres | zona acampada | La casa de Vall | | |
| Garrotxa | Mieres | zona acampada | Terrenys de Mas Pinsach | | |
| Garrotxa | Mieres | casa colònies | C.C Mas Pinsach | 109 | |
| Garrotxa | Montagut | zona acampada | Camps de Toralles | | |
| Garrotxa | Montagut | zona acampada | La Ferreria ATAC | | |
| Garrotxa | Montagut | zona acampada | La Pineda | | |
| Garrotxa | Montagut | zona acampada | Prats de Baix de Cal Quic ATAC | | |
| Garrotxa | Montagut | zona acampada | Prats de Dalt de Cal Quic ATAC | | |
| Garrotxa | Montagut | zona acampada | Sant Aniol d'Agulla | | |
| Garrotxa | Montagut | zona acampada | Talaixa | | |
| Garrotxa | Olot | casa colònies | Mas Pujou | | |
| Garrotxa | Olot | casa colònies | Moli d'en Climent | | |
| Garrotxa | Olot | casa colònies | C.C La Canova | 77 | |
| Garrotxa | Olot | alberg de joventut | Alberg Torre Malagrida | 52 | es troba dins el poble |
| Garrotxa | Olot | casa colònies | Mas Comademont | | |
| Garrotxa | Olot | zona acampada | Roureda de Mas Cuni | | |
| Garrotxa | Olot | casa colònies | Les Feixes | | |
| Garrotxa | Olot | zona acampada | Camping La Fageda | | |
| Garrotxa | Riudaura | zona acampada | Camp de Barret | | |
| Garrotxa | Riudaura | zona acampada | La Plana de Cruanyes (=El Cay) | | |
| Garrotxa | Riudaura | zona acampada | Mas La Badença | | |
| Garrotxa | Riudaura | zona acampada | El Cay (=La Plana de Cruanyes) | | |
| Garrotxa | Sales de Llierca | zona acampada | Manso de l'Orri | | |
| Garrotxa | Sales de Llierca | casa colònies | C.C Can Serola | 73 | |
| Garrotxa | Sales de Llierca | zona acampada | Sant Aniol d'Aguja | | |
| Garrotxa | Sales de Llierca | zona acampada | Talaxa | | |
| Garrotxa | Sant Aniol de Finestres | zona acampada | La Baiera | | |
| Garrotxa | Sant Aniol de | zona acampada | La Llobera | | |

Pla especial d'emergències per Incendis forestals de Catalunya
(INFOCAT)

| COMARCA | MUNICIPI | CATEGORIA | NOM DEL LLOC | capacitat | caracteristiques |
|----------|-------------------------|--------------------|---|-----------|------------------|
| | Finestres | | | | |
| Garrotxa | Sant Aniol de Finestres | zona acampada | La Telleda | | |
| Garrotxa | Sant Aniol de Finestres | casa colonies | C.C Sant Aniol de Finestres | 40 | |
| Garrotxa | Sant Feliu de Pallerols | casa colonies | C.C Mas Coll de Dalt | 64 | |
| Garrotxa | Sant Feliu de Pallerols | granja escola | Granja Escola Mas Colltort | 56 | |
| Garrotxa | Sant Feliu de Pallerols | granja escola | Granja Escola Mas Franc | 54 | |
| Garrotxa | Sant Ferriol | casa colonies | C.C Mas Gircos | 120 | |
| Garrotxa | Sant Ferriol | zona acampada | El Torn | | |
| Garrotxa | Sant Ferriol | casa colonies | Santuari Mare de Deu del Collell | | |
| Garrotxa | Sant Joan Les Fonts | casa colonies | C.C Mas Pinadella | 80 | |
| Garrotxa | Sant Joan Les Fonts | casa colonies | Antiga Rectoria de Beguda | | |
| Garrotxa | Sant Joan Les Fonts | casa colonies | C.C Mas Cademont | 76 | |
| Garrotxa | Santa Pau | alberg de joventut | C.C La Cot | 60 | |
| Garrotxa | Santa Pau | casa colonies | C.C Rocacorba de Sallent | 37 | |
| Garrotxa | Santa Pau | alberg joventut | Alberg Bellavista | 24 | |
| Garrotxa | Santa Pau | casa colonies | C.C Els Arcs de Santa Pau | 100 | |
| Garrotxa | Santa Pau | alberg | Alberg Sacot | | |
| Garrotxa | Santa Pau | zona acampada | Font Calenta | | |
| Garrotxa | Santa Pau | camping | Can Patxet | | |
| Girones | Bescano | casa colonies | C.C. Can Caballe | 66 | |
| Girones | Cartella | casa colonies | C.C. Mas Suro | 59 | |
| Girones | Sant Andreu Salou | casa colonies | C.C.Sant Marti | 40 | |
| Girones | Sant Gregori | casa colonies | C.C. Can Bellvitge | 60 | |
| Girones | Sant Marti de Llemenya | casa colonies | C.C. Granollers de Rocacorba | 50 | |
| Girones | Vilablareix | casa colonies | C.C. El Bosc de la Massana | 48 | |
| Maresme | Arenys de Munt | casa colonies | Mas Arquer | | |
| Maresme | Dosrius | casa colonies | Santuari del Corredor | | |
| Maresme | Dosrius | casa colonies | C.C. Rectoria d'Alfar | 40 | |
| Maresme | Palafolls | zona acampada | Castell de Palafolls | | |
| Maresme | Tiana | alberg | Alberg La Conreria | 261 | |
| Maresme | Tordera | casa colònies | C.C. Sant Pere de Riu | 40 | |
| Montsià | La Sénia | refugi | Refugi de Font Farrera | | |
| Noguera | Àger | zona acampada | Bosc de Bervell | | |
| Noguera | Àger | zona acampada | Corca | | |
| Noguera | Àger | campament juvenil | Campament juvenil Mas Portal | 280 | |
| Noguera | Àger | campament juvenil | Campament Juvenil Les Oliveres(ATAC) | | |
| Noguera | Àger | campament juvenil | Campament Juvenil Les Oliveres Velles(ATAC) | | |
| Noguera | Àger | campament juvenil | Campament juvenil El Clot(ATAC) | | |
| Noguera | Àger | zona acampada | Les Llosses | | costat pantà |
| Noguera | Àger | refugi | Mas Carlets | | |
| Noguera | Àger | campament juvenil | Campament Juvenil El Refugi (de Montsec) | 58 | costat pantà |
| Noguera | Àger | campament juvenil | Campament Juvenil Els Xops | 60 | costat pantà |
| Noguera | Àger | campament juvenil | Campament Juvenil Les Feixes | 100 | costat pantà |
| Noguera | Àger | zona acampada | Les Feixes | | |
| Noguera | Àger | zona acampada | Casa Montatdit | | |
| Noguera | Camarasa | zona acampada | La Baronia | | |

Pla especial d'emergències per Incendis forestals de Catalunya
(INFOCAT)

| COMARCA | MUNICIPI | CATEGORIA | NOM DEL LLOC | capacitat | característiques |
|---------|-----------------------------|--------------------|---|-----------|------------------|
| Noguera | Camarasa | zona acampada | La Pineda | | costat pantà |
| Noguera | Camarasa | alberg | Alberg de Sant Llorenç(=L'Arc de Sant Martí) | 49 | |
| Noguera | Foradada | casa colònies | C.C Verge de Salgar | 39 | |
| Noguera | Ivars de Noguera | zona acampada | El Boix | | |
| Noguera | La Baronia de Rialp | zona acampada | Masia Macaners | | |
| Noguera | La Baronia de Rialp | zona acampada | La Torre de Pomanyons | | |
| Noguera | La Baronia de Rialp | zona acampada | Monestir Santa Maria de Gualter | | |
| Noguera | La Baronia de Rialp | zona acampada | Molí de la Guardia | | |
| Noguera | Les Avellanès i Santa Linya | zona acampada | Baixador de Renfe | | |
| Noguera | Les Avellanès i Santa Linya | casa colònies | C.C Sant Josep del Molí de Tartareu | 40 | |
| Noguera | Oliola | casa colònies | C.C L'Era(=L'Hostal) | 102 | |
| Noguera | Os de Balaguer | casa colònies | C.C Els Quatre Vents | 66 | |
| Noguera | Vilanova de Meià | zona acampada | Font de l'Edra | | costat riu |
| Noguera | Vilanova de Meià | zona acampada | Ermita de Meià | | |
| Noguera | Vilanova de Meià | zona acampada | Font de la Figuera | | |
| Noguera | Vilanova de Meià | casa colònies | C.C Cal Petit d'Argentera | 164 | |
| Noguera | Vilanova de Meià | refugi | Refugi de Vilanova de Meià | | |
| Noguera | Vilanova de Meià | casa colònies | C.C Santa Maria de Meià | 84 | dins el poble |
| Noguera | Vilanova de Meià | casa colònies | Cabana de les Costes | | |
| Osona | Alpens | zona acampada | Font del Pi | | costat riera |
| Osona | Alpens | zona acampada | Font Pixarella | | costat riera |
| Osona | Balenyà | zona acampada | Camp de Futbol Tria | | dins el poble |
| Osona | Calldetenes | zona acampada | Sant Tomàs | | |
| Osona | Calldetenes | casa colònies | El Robledal | | |
| Osona | Centelles | zona acampada | Molí del Rossell | | |
| Osona | Centelles | casa colònies | C.C. Mas Banyeres | 110 | |
| Osona | El Brull | casa colònies | Can Casadamunt (El Refugi) | | |
| Osona | El Brull | casa colònies | Rectoria Font del Faig | | |
| Osona | Espinelves | zona acampada | Cubells | | |
| Osona | Espinelves | casa colònies | L'Espina | | |
| Osona | Espinelves | casa colònies | Solanells | | |
| Osona | Espinelves | edifici | Solanells | | |
| Osona | Lluca | zona acampada | Camp de futbol de Santa Eulàlia de Puig-Oriol | | |
| Osona | Montesquiu | casa colònies | La Solana | | |
| Osona | Montesquiu | alberg de joventut | Alberg escola de natura Les Codines | 48 | |
| Osona | Montesquiu | zona acampada | Zona acampada Les Planeses (= Parc de Montesquiu) | | |
| Osona | Montesquiu | alberg de joventut | Casa Nova de Castell | | |
| Osona | Muntanyola | zona acampada | Terreny d'acampada La Muntanyola (ATAC) | | |
| Osona | Muntanyola | casa colònies | C.C. L'Aliberch | 80 | |
| Osona | Muntanyola | casa colònies | C.C. La Roca de Muntanyola | 49 | |
| Osona | Muntanyola | zona acampada | Cal Ros de Munter | | |
| Osona | Oristà | zona acampada | Pla de l'Estany | | costat estany |
| Osona | Rupit i Pruit | casa colònies | C.C Can Pinós | 49 | |
| Osona | Rupit i Pruit | casa colònies | C.C La Devesa | 44 | |
| Osona | Rupit i Pruit | casa colònies | C.C Rectoria de Sant Joan de Fàbregues | 43 | |

Pla especial d'emergències per Incendis forestals de Catalunya
(INFOCAT)

| COMARCA | MUNICIPI | CATEGORIA | NOM DEL LLOC | capacitat | caracteristiques |
|---------|-------------------------|---------------|---|-----------|------------------------|
| Osona | Sant Bartomeu del Grau | casa colònies | Sant Genis Sadevesa (casa pagès) | | |
| Osona | Sant Boi del Lluçanès | zona acampada | Font de la Prada | | costat font |
| Osona | Sant Julià de Vilatorça | zona acampada | Ermita de Puig l'Agulla | | |
| Osona | Sant Julià de Vilatorça | casa colònies | C.C. Llarg Montagut | 60 | dins el poble |
| Osona | Sant Julià de Vilatorça | casa colònies | Col·legi Nostra Senyora del Roser | | |
| Osona | Sant Martí de Centelles | zona acampada | Ermita Valldaneu | | |
| Osona | Sant Martí de Centelles | casa colònies | Can Miqueló | | |
| Osona | Sant Martí de Centelles | zona acampada | Mas Casa Nova | | |
| Osona | Sant Martí de Centelles | zona acampada | Castell de Sant Martí de Centelles | | |
| Osona | Sant Martí de Centelles | zona acampada | Les Terres Rojass (=Tarrissos Vermells) | | |
| Osona | Sant Martí de Centelles | zona acampada | Masia d'en Fèlix | | |
| Osona | Sant Martí de Centelles | zona acampada | Mas Blanc | | |
| Osona | Sant Pere de Torelló | casa colònies | C.C. El Molí de la Riera | | costat riu |
| Osona | Sant Pere de Torelló | zona acampada | Purgarony | | costat riu |
| Osona | Sant Pere de Torelló | zona acampada | Cal Benguet | | costat riu |
| Osona | Sant Pere de Torelló | zona acampada | El Serrat 1 | | |
| Osona | Sant Pere de Torelló | zona acampada | El Serrat 2 | | |
| Osona | Sant Pere de Torelló | zona acampada | La Pollancreda | | |
| Osona | Sant Pere de Torelló | zona acampada | La Roureda | | |
| Osona | Sant Pere de Torelló | zona acampada | Llombregueres de Baix | | |
| Osona | Sant Pere de Torelló | zona acampada | Rectoria de Sant Andreu de la Vola | | |
| Osona | Sant Pere de Torelló | zona acampada | Santuari de Sant Nazari | | |
| Osona | Sant Quirze de Besora | zona acampada | El Primer Racó | | |
| Osona | Sant Quirze de Besora | zona acampada | El Rossinyol (Mas Sola) | | |
| Osona | Sant Quirze de Besora | zona acampada | El Roure (Mas Sola) | | |
| Osona | Sant Quirze de Besora | zona acampada | La Servera (Mas Sola) | | |
| Osona | Sant Quirze de Besora | zona acampada | La Teula (Mas Sola) | | |
| Osona | Sant Quirze de Besora | refugi | Mas Sola | | |
| Osona | Sant Vicenç de Torelló | casa colònies | Can Passerell/La Torre del Ges | | |
| Osona | Sant Vicenç de Torelló | casa colònies | C.C.Borgonyà | | |
| Osona | Santa Eugènia de Berga | zona acampada | Càmping de Santa Eugènia | | |
| Osona | Santa Maria de Besora | zona acampada | Can Mir | | |
| Osona | Santa Maria de Besora | zona acampada | Can Querol | | costat riu |
| Osona | Santa Maria de Besora | zona acampada | Pont de Clarella | | costat riu |
| Osona | Santa Maria de Corco | casa colònies | Can Caselles | | |
| Osona | Santa Maria de Corco | zona acampada | Cal Traginer (=Cal Ignasi) | | es troba dins el poble |
| Osona | Santa Maria de Corco | casa colònies | C.C. Cal Masover (Finca La Bertrana) | | |
| Osona | Santa Maria de Corco | zona acampada | Font de l'Escudella | | costat poble |
| Osona | Santa Maria de Corco | zona acampada | Sant Julià de Cabrera | | |
| Osona | Santa Maria de Corco | casa colònies | C.C. El Collell | | |
| Osona | Santa Maria de Corco | casa colònies | C.C. El Puig | | |

Pla especial d'emergències per Incendis forestals de Catalunya
(INFOCAT)

| COMARCA | MUNICIPI | CATEGORIA | NOM DEL LLOC | capacitat | característiques |
|---------------|----------------------|--------------------|---|-----------|----------------------------|
| Osona | Santa Maria de Corco | casa colònies | C.C. Finca L'Altura | | es troba dins el poble |
| Osona | Santa Maria de Corco | casa colònies | C.C. L'Armentera | | |
| Osona | Santa Maria de Corco | casa colònies | C.C. Santa Maria del Roure | | es troba dins el poble |
| Osona | Seva | zona acampada | Els Pins (Cal Vives) | | costat poble |
| Osona | Taradell | zona acampada | Can Bellpuig | | |
| Osona | Taradell | zona acampada | Castell de Taradell | | |
| Osona | Taradell | escola natura | Escola de natura La Serra | 66 | |
| Osona | Taradell | casa colònies | C.C. Les amfores | | |
| Osona | Tavèrnoles | zona acampada | Castell de Savassona | | |
| Osona | Tavèrnoles | zona acampada | Pla de Savassona | | |
| Osona | Tavertet | casa colònies | Masia Can Aubèrt | | |
| Osona | Tavertet | zona acampada | Terreny d'acampada municipal | | es troba dins el poble |
| Osona | Tavertet | zona acampada | Torre de la Vall | | costat poble |
| Osona | Tavertet | zona acampada | El Vilar | | |
| Osona | Torelló | zona acampada | La Coromina | | |
| Osona | Torelló | zona acampada | Les Gambires | | |
| Osona | Vic | alberg de joventut | Alberg Canonge Collell | 168 | |
| Osona | Vidrà | casa colònies | C.C. Can Met | 32 | |
| Osona | Viladrau | casa colònies | C.C. Mas Pujolar | 60 | |
| Osona | Viladrau | casa colònies | C.C. Teresa Espona (=Can Puig de Fàbrega) | 53 | |
| Osona | Viladrau | casa colònies | Escola de Natura Santa Marta | 66 | |
| Osona | Vilanova de Sau | zona acampada | Can Morilla (=Finca Casalis) | | |
| Osona | Vilanova de Sau | zona acampada | Can Valentí | | |
| Osona | Vilanova de Sau | casa colònies | C.C. Can Mateu/Port de Sau | 86 | |
| Osona | Vilanova de Sau | casa colònies | C.C. El Company | 60 | |
| Osona | Vilanova de Sau | casa colònies | C.C. Les Tallades | 160 | |
| Osona | Vilanova de Sau | casa colònies | Els Prats | | |
| Osona | Vilanova de Sau | zona acampada | La Riba | | |
| Osona | Vilanova de Sau | zona acampada | Les Feixes | | |
| Osona | Vilanova de Sau | zona acampada | Els Crous | | |
| Osona | Vilanova de Sau | zona acampada | Càmping Pont de Malafogassa | | |
| Osona | Vilanova de Sau | zona acampada | Vallclara | | |
| Osona | Vilanova de Sau | casa colònies | Els Porxos | | |
| Pallars Jussà | Abella de la Conca | zona acampada | El Molí | | |
| Pallars Jussà | Castell de Mur | àrea de lleure | Alberg de l'Estació de Cellers | | costat del pantà Terradets |
| Pallars Jussà | Castell de Mur | alberg | La Pineda | | costat del pantà Terradets |
| Pallars Jussà | Conca de Dalt | zona acampada | Font de l'o | | costat pantà Sant Antoni |
| Pallars Jussà | Conca de Dalt | zona acampada | Masia de Vilanova | | |
| Pallars Jussà | Conca de Dalt | zona acampada | Font de Pujol | | costat pantà Sant Antoni |
| Pallars Jussà | Conca de Dalt | zona acampada | Prat de la Font Freda | | |
| Pallars Jussà | Conca de Dalt | casa colònies | C.C. Rectoria de Claverol (Cal Escolapis) | 30 | es troba dins el poble |
| Pallars Jussà | Conca de Dalt | zona acampada | Centre Nàutic Obore | | costat pantà |
| Pallars Jussà | Conca de Dalt | zona acampada | Font Mentidora | | costat pantà Sant Antoni |

Pla especial d'emergències per Incendis forestals de Catalunya
(INFOCAT)

| COMARCA | MUNICIPI | CATEGORIA | NOM DEL LLOC | capacitat | caracteristiques |
|----------------|----------------------|--------------------|--|-----------|------------------------|
| Pallars Jussà | Gavet de la Conca | casa colònies | Santuari del Bon Repòs | | |
| Pallars Jussà | Isona i Conca Dellà | casa colònies | Cal Bastus | | |
| Pallars Jussà | La Torre de Cabdella | zona acampada | Borda de Rei | | costat riu |
| Pallars Jussà | La Torre de Cabdella | zona acampada | Espui | | es troba dins el poble |
| Pallars Jussà | La Torre de Cabdella | casa colònies | Antigues Escoles d'Espui | | es troba dins el poble |
| Pallars Jussà | La Torre de Cabdella | zona acampada | Astell | | |
| Pallars Jussà | La Torre de Cabdella | zona acampada | Finca Els Hortons | | |
| Pallars Jussà | La Torre de Cabdella | zona acampada | Casa Erill | | |
| Pallars Jussà | La Torre de Cabdella | zona acampada | Tremaigua | | costat riu |
| Pallars Jussà | La Torre de Cabdella | zona acampada | El Planter | | costat riu |
| Pallars Jussà | La Torre de Cabdella | zona acampada | El Prat d'Avall | | costat riu |
| Pallars Jussà | La Torre de Cabdella | zona acampada | Terreny d'acampada El Flamisell (ATAC) | | costat riu |
| Pallars Jussà | La Torre de Cabdella | casa colònies | C.C La Foneria | 62 | costat riu |
| Pallars Jussà | La Torre de Cabdella | casa colònies | C.C Lo Sola | 60 | costat riu |
| Pallars Jussà | La Torre de Cabdella | alberg de joventut | Alberg La Torre | 49 | costat riu |
| Pallars Jussà | La Torre de Cabdella | zona acampada | Prat de Cal Gaspar (=Finca Estaso) | | costat riu |
| Pallars Jussà | La Torre de Cabdella | zona acampada | La Palanca | | costat riu |
| Pallars Jussà | La Torre de Cabdella | refugi | Refugi de Colomina | | |
| Pallars Jussà | Llimiana | zona acampada | Pantà de Terradets | | costat pantà |
| Pallars Jussà | Salas de Pallars | alberg | Alberg la Solana (=Casa Gasset) | | es troba dins el poble |
| Pallars Jussà | Salas de Pallars | zona acampada | Pantà de Sant Antoni 1 | | costat pantà |
| Pallars Jussà | Salas de Pallars | zona acampada | Pantà de Sant Antoni 2 | | costat pantà |
| Pallars Jussà | Sarroca de Bellera | zona acampada | La Mola d'Amunt | | poble |
| Pallars Jussà | Sarroca de Bellera | zona acampada | Prat de l'Arenal | | costat riu |
| Pallars Jussà | Sarroca de Bellera | zona acampada | Prat de la Bassa (ATAC) | | costat riu |
| Pallars Jussà | Sarroca de Bellera | zona acampada | Prat del Cultiot I (ATAC) | | costat riu |
| Pallars Jussà | Sarroca de Bellera | zona acampada | Prat del Cultiot II (ATAC) | | costat riu |
| Pallars Jussà | Sarroca de Bellera | zona acampada | Prat Llarg (ATAC) | | costat riu |
| Pallars Jussà | Sarroca de Bellera | zona acampada | Prat del Pui | | costat riu |
| Pallars Jussà | Talarn | casa colònies | C.C. Mare Janer (Casa de la Sgda. Família) | 99 | es troba dins el poble |
| Pallars Jussà | Tremp | zona acampada | Casterner de les Olles | | |
| Pallars Jussà | Tremp | zona acampada | Mas de Salvador | | |
| Pallars Jussà | Tremp | alberg | Alberg de Tremp | 36 | |
| Pallars Sobirà | Alins | casa colònies | Rectoria d'Àreu (=Antiga Rectoria d'Àreu) | | dins el poble |
| Pallars Sobirà | Alins | zona acampada | Araos | | dins el poble |
| Pallars Sobirà | Alins | zona acampada | Àreu | | |
| Pallars Sobirà | Alins | zona acampada | Borda Llana (Cerda) | | |
| Pallars Sobirà | Alins | zona acampada | Borda de Falip (=Can Falip) | | |
| Pallars Sobirà | Alins | zona acampada | Bordes del Capita | | riu |
| Pallars Sobirà | Alins | zona acampada | Cal Coix (=Prat de les Planes) | | riu |
| Pallars Sobirà | Alins | zona acampada | La Farga | | riu |
| Pallars Sobirà | Alins | zona acampada | Terreny d'acampada La Mata | | |
| Pallars Sobirà | Alins | zona acampada | Pla de Baiu | | |
| Pallars Sobirà | Alins | zona acampada | Terreny d'acampada Pla de Boet | | riu |
| Pallars Sobirà | Alins | zona acampada | Pla de la Selva | | riu |

Pla especial d'emergències per Incendis forestals de Catalunya
(INFOCAT)

| COMARCA | MUNICIPI | CATEGORIA | NOM DEL LLOC | capacitat | caracteristiques |
|----------------|--------------|---------------|---|-----------|--------------------------|
| Pallars Sobirà | Alins | refugi | Bordes de Viros | | |
| Pallars Sobirà | Alins | zona acampada | Terreny d'acampada Camp de Cortiu/Cabanos | | riu |
| Pallars Sobirà | Alins | zona acampada | Terreny d'acampada Prat Calderes (ATAC) | | riu |
| Pallars Sobirà | Alins | zona acampada | Tor | | es troba dins poble |
| Pallars Sobirà | Alins | zona acampada | Bordes Rebuira | | |
| Pallars Sobirà | Alt aneu | zona acampada | Terreny d'acampada Bordes de Moredo (ATAC) | | |
| Pallars Sobirà | Alt aneu | zona acampada | Bordes de Pubill | | |
| Pallars Sobirà | Alt aneu | zona acampada | Terreny d'acampada Palleró (ATAC) | | costat riu |
| Pallars Sobirà | Alt aneu | casa colònies | Pla de Bonabé (=Prat de les Fustes) | | costat riu |
| Pallars Sobirà | Alt aneu | zona acampada | Planell Gran | | costar riu |
| Pallars Sobirà | Alt aneu | zona acampada | Terreny d'acampada Planes Borda (ATAC) | | |
| Pallars Sobirà | Alt aneu | zona acampada | Terreny d'acampada Prat de Sobrevila (ATAC) | | |
| Pallars Sobirà | Alt aneu | zona acampada | Terreny d'acampada Prat Tomelo (ATAC) | | costat riu |
| Pallars Sobirà | Alt aneu | zona acampada | Terreny d'acampada Prats Piero (ATAC) | | costat d'un torrent |
| Pallars Sobirà | Alt aneu | casa colònies | Rectoria de València d'aneu | | dins el poble |
| Pallars Sobirà | Alt aneu | zona acampada | Terreny d'acampada Terra Tomelo (ATAC) | | costat riu |
| Pallars Sobirà | Alt aneu | zona acampada | Bordes de Badinet (La Perossa) | | costat riu |
| Pallars Sobirà | Alt aneu | zona acampada | Boren | | poble |
| Pallars Sobirà | Alt aneu | zona acampada | Terreny d'acampada Cireres (ATAC) | | costat riu |
| Pallars Sobirà | Alt aneu | zona acampada | Terreny d'acampada Clavera (ATAC) | | costat riu |
| Pallars Sobirà | Alt aneu | alberg | Alberg/Refugi Casa Sastres | | es troba dins el poble |
| Pallars Sobirà | Alt aneu | zona acampada | Terreny d'acampada Prat de la Isla (ATAC) | | costar riu |
| Pallars Sobirà | Alt aneu | zona acampada | Terreny d'acampada Les Moles (ATAC) | | |
| Pallars Sobirà | Alt aneu | alberg | Alberg Jarda | | |
| Pallars Sobirà | Alt aneu | casa colònies | El Fonet | | |
| Pallars Sobirà | Alt aneu | zona acampada | Terreny d'acampada Planes (ATAC) | | costat d'un torrent |
| Pallars Sobirà | Alt aneu | zona acampada | Artigas de Fernando | | costat riu |
| Pallars Sobirà | Alt aneu | zona acampada | Prat de Bissorre | | |
| Pallars Sobirà | Alt aneu | zona acampada | Terreny Roses | | |
| Pallars Sobirà | Baix Pallars | zona acampada | Balestui | | |
| Pallars Sobirà | Baix Pallars | zona acampada | Capestany | | |
| Pallars Sobirà | Baix Pallars | zona acampada | Sellui | | |
| Pallars Sobirà | Baix Pallars | zona acampada | Can Moixernó | | dins el poble |
| Pallars Sobirà | Baix Pallars | casa colònies | Casa de la Sal | | dins el poble |
| Pallars Sobirà | Baix Pallars | zona acampada | Colònia Sant Eloi | | |
| Pallars Sobirà | Baix Pallars | zona acampada | Les Esplanes | | |
| Pallars Sobirà | Baix Pallars | zona acampada | Els Salins | | costa riu |
| Pallars Sobirà | Baix Pallars | zona acampada | Estany de Moncortes | | costat llac de Moncortes |
| Pallars Sobirà | Baix Pallars | zona acampada | Soi | | |
| Pallars Sobirà | Baix Pallars | refugi | Casa Miro (refugi de Cuberes) | | |
| Pallars Sobirà | Esport | refugi | Refugi d'Amitges | | |
| Pallars Sobirà | Esport | alberg | Alberg Nivalia | | |

Pla especial d'emergències per Incendis forestals de Catalunya
(INFOCAT)

| COMARCA | MUNICIPI | CATEGORIA | NOM DEL LLOC | capacitat | característiques |
|----------------|---------------------|---------------|---|-----------|------------------|
| Pallars Sobirà | Espot | zona acampada | Prat de Sardiello | | costat torrent |
| Pallars Sobirà | Espot | zona acampada | Zona d'acampada Estanyet 1 | | |
| Pallars Sobirà | Espot | zona acampada | Zona d'acampada Estanyet 2 | | |
| Pallars Sobirà | Espot | casa colònies | Casa de colònies d'Espot | 46 | |
| Pallars Sobirà | Esterrí d'aneu | alberg | Alberg Pirinenc | 48 | dins el poble |
| Pallars Sobirà | Esterrí d'aneu | casa colònies | Escola Llar Joaquim Morelló | | dins el poble |
| Pallars Sobirà | Esterrí de Cardós | zona acampada | Borda de Benante | | costat riu |
| Pallars Sobirà | Esterrí de Cardós | zona acampada | Finca Forcades | | |
| Pallars Sobirà | Farrera | zona acampada | La Coma de Burg | | |
| Pallars Sobirà | Farrera | zona acampada | Prat de la Ribera | | costat riu |
| Pallars Sobirà | La Guingueta d'aneu | casa colònies | Santa Maria | | |
| Pallars Sobirà | La Guingueta d'aneu | zona acampada | Terreny d'acampada El Prat de la Casa (ATAC) | | costat riu |
| Pallars Sobirà | La Guingueta d'aneu | zona acampada | El Troc Gran (Escasi)=(Camp Gran) | | costat riu |
| Pallars Sobirà | La Guingueta d'aneu | zona acampada | La Feixa Llarga (Escasi) | | costat riu |
| Pallars Sobirà | La Guingueta d'aneu | zona acampada | Prat de la Borda (Escasi) | | costat riu |
| Pallars Sobirà | La Guingueta d'aneu | zona acampada | Ermita d'Auros | | |
| Pallars Sobirà | La Guingueta d'aneu | zona acampada | Terreny d'acampada Pla de la Serradora (ATAC) | | costat riu |
| Pallars Sobirà | La Guingueta d'aneu | zona acampada | Prat d'Unarre | | costat riu |
| Pallars Sobirà | La Guingueta d'aneu | zona acampada | Prat de la Borda Bardina | | |
| Pallars Sobirà | La Guingueta d'aneu | zona acampada | Terreny d'acampada Soviles | | costat riu |
| Pallars Sobirà | La Guingueta d'aneu | zona acampada | Terreny d'acampada La Costassa (ATAC) | | costat riu |
| Pallars Sobirà | La Guingueta d'aneu | zona acampada | Terreny d'acampada Palo (ATAC) | | costat riu |
| Pallars Sobirà | La Guingueta d'aneu | zona acampada | Terreny d'acampada Llarg (ATAC) | | costat riu |
| Pallars Sobirà | La Guingueta d'aneu | zona acampada | Terreny d'acampada Sarrado (ATAC) | | |
| Pallars Sobirà | La Guingueta d'aneu | zona acampada | Terreny d'acampada Costanca (ATAC) | | |
| Pallars Sobirà | La Vall de Cardós | zona acampada | La Closa | | costat riu |
| Pallars Sobirà | La Vall de Cardós | zona acampada | Lladros | | dins el poble |
| Pallars Sobirà | La Vall de Cardós | zona acampada | Pla de Carneres | | costat riu |
| Pallars Sobirà | La Vall de Cardós | zona acampada | Prat de La Molina (=La Closa) | | costat riu |
| Pallars Sobirà | La Vall de Cardós | zona acampada | Renga | | costat riu |
| Pallars Sobirà | Lladorre | zona acampada | Bordes d'Artamont | | |
| Pallars Sobirà | Lladorre | zona acampada | Prat de Guidal | | costat riu |
| Pallars Sobirà | Lladorre | zona acampada | Lleret | | dins el poble |
| Pallars Sobirà | Lladorre | zona acampada | Noarre | | |
| Pallars Sobirà | Lladorre | refugi | Refugi d'Artamont | | |
| Pallars Sobirà | Lladorre | zona acampada | Les Forcades 1 | | costat del riu |
| Pallars Sobirà | Lladorre | refugi | Refugi de la Pleta del Prat | | |
| Pallars Sobirà | Lladorre | zona acampada | El Clot del camí de Boavi | | costat del riu |
| Pallars Sobirà | Lladorre | zona acampada | Les Forcades2(=Prat de la cascada) | | costat del riu |
| Pallars Sobirà | Lladorre | zona acampada | Pla de Boavi | | costat riu |
| Pallars Sobirà | Lladorre | zona acampada | Prat de Moriero | | costat riu |
| Pallars Sobirà | Lladorre | zona acampada | Prat de Roca | | costat riu |
| Pallars Sobirà | Lladorre | zona acampada | Prat del Collet | | costat riu |
| Pallars Sobirà | Lladorre | zona acampada | Boldis Jussà | | dins el poble |
| Pallars Sobirà | Lladorre | zona acampada | Boldis Sobirà | | dins el poble |
| Pallars Sobirà | Lladorre | zona acampada | Prat Llarg | | costat riu |
| Pallars Sobirà | Lladorre | zona acampada | Prat Punsola | | costat del riu |

Pla especial d'emergències per Incendis forestals de Catalunya
(INFOCAT)

| COMARCA | MUNICIPI | CATEGORIA | NOM DEL LLOC | capacitat | característiques |
|-----------------|--------------------------|--------------------|---|-----------|-------------------------|
| Pallars Sobirà | Lladorre | zona acampada | Prats Jauledo | | costat riu |
| Pallars Sobirà | Lladorre | zona acampada | Prats de Peravera (Prat de Torns) | | costat riu |
| Pallars Sobirà | Lladorre | zona acampada | Aineto | | dins el poble |
| Pallars Sobirà | Lladorre | zona acampada | Bordes de Guidal | | |
| Pallars Sobirà | Llavorsí | càmping | Càmping de l'Ajuntament | | costat del riu |
| Pallars Sobirà | Rialp | zona acampada | Rialp | | dins el poble |
| Pallars Sobirà | Rialp | alberg de joventut | Alberg les Estades | 172 | |
| Pallars Sobirà | Soriguera | zona acampada | Terreny d'acampada Comes de Rubio (ATAC)(=Refugi Comes Rubio) | | |
| Pallars Sobirà | Sort | casa colònies | Borda d'en Mateu | | |
| Pallars Sobirà | Sort | zona acampada | Llarvent | | dins el poble |
| Pallars Sobirà | Sort | alberg | Alberg Escola de Piragüisme | | |
| Pallars Sobirà | Sort | casa colònies | Antiga Rectoria d'Enviny | | dins el poble |
| Pallars Sobirà | Sort | zona acampada | Bordes de Llessui | | riu |
| Pallars Sobirà | Sort | Alberg | Ca l'Anton | 50 | dins el poble |
| Pallars Sobirà | Sort | zona acampada | L'Abelle | | riu |
| Pallars Sobirà | Sort | zona acampada | Terreny d'acampada de la Vall d'Assua (ATAC) | | riu |
| Pallars Sobirà | Sort | zona acampada | Terreny d'acampada l'Orri de Pallars (Borda Cremada) | | |
| Pallars Sobirà | Sort | alberg de joventut | Alberg l'Orri de Pallars | 84 | dins el poble |
| Pallars Sobirà | Sort | zona acampada | Terreny d'acampada Sorre | | riu |
| Pallars Sobirà | Sort | zona acampada | Les Salineres (=Santa Creu) | | costat riu |
| Pallars Sobirà | Sort | zona acampada | Borda Cremada (=Terreny d'acampada l'Orri de Pallars) | | |
| Pallars Sobirà | Tírvia | zona acampada | Tírvia 2 | | costat riu |
| Pallars Sobirà | Tírvia | casa colònies | Colònia Plana Franch | | es troba dins el poble |
| Pallars Sobirà | Tírvia | zona acampada | La Costa | | al costat de l'heliport |
| Pla de l'Estany | Banyoles | alberg | Alberg de Banyoles | 104 | dins el poble |
| Pla de l'Estany | Cordella de Terri | casa colònies | C.C Mas Batllori | 96 | |
| Pla de l'Estany | Esponella | casa colònies | C.C de Vilert | 34 | |
| Pla de l'Estany | Esponella | casa colònies | C.C Mas Can Que | 59 | |
| Pla de l'Estany | Porqueres | casa colònies | C.C Can Ferrer | 58 | |
| Pla de l'Estany | Porqueres | casa colònies | C.C Hernando Fierro | 210 | |
| Pla de l'Estany | Sant Miquel de Campmajor | zona acampada | Can Rovira(=Esquanvell, Hort de Dalt) | | |
| Pla de l'Estany | Sant Miquel de Campmajor | zona acampada | Cascada del Molí(=El Molí de Roca, Prat de la Resclosa, El Gorg del Diable) | | |
| Pla de l'Estany | Sant Miquel de Campmajor | zona acampada | L'Arcada | | |
| Pla de l'Estany | Sant Miquel de Campmajor | alberg | Alberg Casal Sant Miquel | 100 | |
| Pla de l'Estany | Sant Miquel de Campmajor | zona acampada | Rectoria Vella | | |
| Pla de l'Estany | Serinyà | zona acampada | Can Illa | | |
| Pla de l'Estany | Serinyà | escola natura | Escola de natura Els Refugis | 106 | |
| Pla de l'Estany | Vilademuls | escola natura | Escola de natura Mas Pagès | 124 | |
| Pla de l'Estany | Vilademuls | zona acampada | Ermita de Sant Mer | | |
| Priorat | Cabacés | casa colònies | Ermita de la Foia | | |
| Priorat | Cabacés | zona acampada | Ermita de Sant Roc | | |
| Priorat | Capçanes | zona acampada | Font de Sta.Rosalía | | |

Pla especial d'emergències per Incendis forestals de Catalunya
(INFOCAT)

| COMARCA | MUNICIPI | | CATEGORIA | NOM DEL LLOC | capacitat | característiques |
|----------|---------------------|-----|---------------|--|-----------|------------------|
| Priorat | Cornudella Montsant | del | zona acampada | Mas d'en Lluc | | |
| Priorat | Cornudella Montsant | del | zona acampada | Pantà de Siurana | | |
| Priorat | Cornudella Montsant | del | refugi | Refugi d'Albarca | | dins el poble |
| Priorat | Cornudella Montsant | del | zona acampada | Sant Joan del Codolar | | |
| Priorat | Els Guiaments | | zona acampada | El Pantà 1 | | |
| Priorat | Els Guiaments | | zona acampada | El Pantà 2 | | |
| Priorat | Falset | | casa colònies | Ermita de Sant Gregori | | |
| Priorat | Gratallops | | zona acampada | Font Nova | | |
| Priorat | La Bisbal de Falset | | zona acampada | Cova de Santa Llúcia | | |
| Priorat | La Figuera | | casa colònies | Ermita de Sant Pau | | |
| Priorat | La Figuera | | casa colònies | C.C.Cau Bandoler | 90 | |
| Priorat | La Morera Montsant | de | zona acampada | La Font | | |
| Priorat | La Morera Montsant | de | granja escola | Granja escola Scala Dei | 86 | dins el poble |
| Priorat | Margalef | | zona acampada | Molí d'en Vilar | | |
| Priorat | Poboleda | | refugi | El Refugi | | dins el poble |
| Priorat | Poboleda | | zona acampada | La Font del Mingot | | |
| Priorat | Ulldemolins | | zona acampada | Campament l'Obaga | | |
| Priorat | Ulldemolins | | casa colònies | C.C Pare Palau | 59 | |
| Priorat | Ulldemolins | | zona acampada | Ermita de Sant Bartomeu de Fraguerau | | |
| Priorat | Ulldemolins | | zona acampada | Terreny d'acampada de l'Ermita de Santa Magdalena | 200/10 | |
| Priorat | Ulldemolins | | zona acampada | Càmping Montsant Parc | | |
| Priorat | Ulldemolins | | casa colònies | Ermita de Sant Antoni | | |
| Ripollès | Campdevàrol | | zona acampada | Font del Querol | | costat riu |
| Ripollès | Campdevàrol | | casa colònies | Mas Pujol | | |
| Ripollès | Campdevàrol | | casa colònies | C.C. Mas Les Coromines | 45 | |
| Ripollès | Campelles | | zona acampada | Pla Baldric | | |
| Ripollès | Campelles | | casa colònies | Esteguel | | |
| Ripollès | Campelles | | refugi | Refugi de Campelles(=Pla de Prats) | | costat riu |
| Ripollès | Camprodon | | casa colònies | C.C. Can Planes | 36 | |
| Ripollès | Camprodon | | casa colònies | C.C. Mas Puigfranco(=Font-Rubi) | 70 | |
| Ripollès | Camprodon | | casa colònies | C.C.Torre del Coll(=C.C.Internacionals,Castell del Coll, Can Bastiments) | 76 | |
| Ripollès | Camprodon | | refugi | Antiga Rectoria de Beget | | dins poble |
| Ripollès | Camprodon | | refugi | Rectoria de Serra Cavallera=ermita | | |
| Ripollès | Camprodon | | zona acampada | Bac d'en Batlle(=Can Esteve Vila, Can Batlle) | | costat riu |
| Ripollès | Camprodon | | zona acampada | Camp de les Mosqueres(=Pla de les Gorgues) | | costat riu |
| Ripollès | Camprodon | | zona acampada | Camp del Pomer | | |
| Ripollès | Camprodon | | zona acampada | Coll del Puig | | |
| Ripollès | Camprodon | | casa colònies | El Molladar | | |
| Ripollès | Camprodon | | zona acampada | Etxalde (Can Pujol) | | |
| Ripollès | Camprodon | | zona acampada | Font de l'Ocell (=Camp de l'Ocell, Colònia Estevanell) | | |
| Ripollès | Camprodon | | zona acampada | La Farga | | |

Pla especial d'emergències per Incendis forestals de Catalunya
(INFOCAT)

| COMARCA | MUNICIPI | CATEGORIA | NOM DEL LLOC | capacitat | caracteristiques |
|----------|-------------|---------------|--|-----------|------------------|
| Ripollès | Camprodon | zona acampada | La Teularia(=Camp de la Font Freda,=Can Esteve Vila, Can Batlle) | | costat riu |
| Ripollès | Camprodon | zona acampada | Molí de Can Surroca | | |
| Ripollès | Camprodon | zona acampada | Can Surroca | | |
| Ripollès | Camprodon | zona acampada | Terreny d'acampada Can Planes (ATAC) | 40 | |
| Ripollès | Camprodon | zona acampada | Plana de Mestai(=Can Esteve Vila, Can Batlle) | | costat riu |
| Ripollès | Gombrèn | zona acampada | El Quinta de La Palomera(=La Palomera) | | |
| Ripollès | Gombrèn | zona acampada | Molí del Tiso | | costat riu |
| Ripollès | Gombrèn | zona acampada | Pla de les Planelles | | costat riu |
| Ripollès | Gombrèn | zona acampada | Santuari de Montgrony | | |
| Ripollès | Les Llosses | zona acampada | Camp de la Placa | | |
| Ripollès | Les Llosses | casa colònies | Can Bernat | | |
| Ripollès | Les Llosses | casa colònies | Castell de Palmerola | | |
| Ripollès | Les Llosses | zona acampada | El Colomer | | |
| Ripollès | Les Llosses | zona acampada | El Cremat | | |
| Ripollès | Les Llosses | zona acampada | El Molí de Vilardell | | costat riu |
| Ripollès | Les Llosses | zona acampada | El Roquer (=Mas Roque) | | |
| Ripollès | Les Llosses | zona acampada | Font d'en Jordi | | costat font |
| Ripollès | Les Llosses | zona acampada | La Bagueta | | |
| Ripollès | Les Llosses | zona acampada | La Farga Bebie(Fogonelles) | | |
| Ripollès | Les Llosses | zona acampada | Mas Llimós | | |
| Ripollès | Les Llosses | zona acampada | Rectoria d'Estiula | | |
| Ripollès | Les Llosses | zona acampada | Terreny d'acampada Canigó (L'Hostalet) | 60 | |
| Ripollès | Les Llosses | zona acampada | Terreny d'acampada Puigmal (L'Hostalet) | 40 | |
| Ripollès | Les Llosses | zona acampada | Terreny d'acampada Turó de l'Home (L'Hostalet) | 50 | |
| Ripollès | Les Llosses | zona acampada | El Bot de l'Oli | | |
| Ripollès | Les Llosses | casa colònies | C.C. Can Dachs | 120 | |
| Ripollès | Les Llosses | casa colònies | C.C. Matamala | 46 | |
| Ripollès | Les Llosses | casa colònies | C.C Portabella | 50 | |
| Ripollès | Les Llosses | càmping | Càmping Can Saiol | | |
| Ripollès | Les Llosses | zona acampada | Los Pinós | | |
| Ripollès | Les Llosses | zona acampada | La Reserva | | |
| Ripollès | Llanars | zona acampada | Camp de la Roda | | costat riu |
| Ripollès | Llanars | zona acampada | Camp de Tir | | costat riu |
| Ripollès | Llanars | zona acampada | Can Collell | | |
| Ripollès | Llanars | zona acampada | Can Darre(=Mas Guillamet) | | |
| Ripollès | Llanars | zona acampada | Mas La Moixa | | |
| Ripollès | Molló | zona acampada | Escoles d'Espinavell | | dins poble |
| Ripollès | Molló | zona acampada | Pla de les Planes | | dins poble |
| Ripollès | Ogassa | zona acampada | Els Roures | | |
| Ripollès | Ogassa | zona acampada | Font Gran | | |
| Ripollès | Ogassa | zona acampada | Pla de la Fadrinalla | | |
| Ripollès | Ogassa | zona acampada | Refugi forestals Sant Jordi | | |
| Ripollès | Ogassa | casa colònies | C.C. Can Cabalies | 68 | |
| Ripollès | Ogassa | casa colònies | C.C. Casal L'Esperanca | 78 | |
| Ripollès | Planoles | refugi | Refugi del Collet de les | | |

Pla especial d'emergències per Incendis forestals de Catalunya
(INFOCAT)

| COMARCA | MUNICIPI | CATEGORIA | NOM DEL LLOC | capacitat | caracteristiques |
|----------|----------------------------|--------------------|---|-----------|----------------------------|
| | | | Barraques(=Corral Blanc) | | |
| Ripollès | Planoles | alberg de joventut | Alberg Pere Figuera | 170 | |
| Ripollès | Planoles | casa colònies | C.C. Pare Artigues | 81 | |
| Ripollès | Planoles | refugi | Refugi Corral Blanc(=Refugi de Collet de les Barraques) | | |
| Ripollès | Queralbs | zona acampada | Vall Núria | | |
| Ripollès | Queralbs | alberg de joventut | Alberg Pic de l'àliga | 138 | |
| Ripollès | Queralbs | alberg de joventut | Alberg La Farga | 128 | |
| Ripollès | Queralbs | campament juvenil | Campament Juvenil La Farga | 65 | |
| Ripollès | Queralbs | zona acampada | Fontalba | | |
| Ripollès | Queralbs | zona acampada | Bauma Fadri(=Camp del Sr. Josep, Cal Vigue, Boscas) | | costat riu |
| Ripollès | Queralbs | refugi | Refugi Coma de Vaca | | |
| Ripollès | Queralbs | casa colònies | Fustanya | | Dins el poble |
| Ripollès | Ribes de Freser | zona acampada | Can Bosc de Mascunill | | |
| Ripollès | Ribes de Freser | casa colònies | Can Taga(=Refugi Sant Jordi) | | |
| Ripollès | Ribes de Freser | casa colònies | Colònies Valentí Sala (=Cal Núria) | | dins poble |
| Ripollès | Ribes de Freser | alberg de joventut | Alberg Roques Blanques | 50 | |
| Ripollès | Ribes de Freser | zona acampada | La Roca | | |
| Ripollès | Ripoll | zona acampada | Càmping Ripollès | | |
| Ripollès | Ripoll | zona acampada | Font d'en Jordana | | |
| Ripollès | Ripoll | zona acampada | Can Montsull | | |
| Ripollès | Sant Joan de les Abadesses | casa colònies | Mas Noguier | | |
| Ripollès | Sant Joan de les Abadesses | zona acampada | Pla d'Estrangol | | |
| Ripollès | Sant Joan de les Abadesses | zona acampada | Sant Antoni | | |
| Ripollès | Sant Pau de Segúries | casa colònies | C.C. Llar Sant Pau | 63 | |
| Ripollès | Setcases | alberg | Alberg Pastura | | |
| Ripollès | Setcases | zona acampada | Bosc dels Carboners | | costat riu |
| Ripollès | Setcases | zona acampada | Jasa d'en Xendeta (=Vall d'Orri) | | molt perillós mig dos rius |
| Ripollès | Setcases | zona acampada | Camp d'en Malet | | costat torrent |
| Ripollès | Setcases | zona acampada | Can Falera | | costat riu |
| Ripollès | Setcases | zona acampada | Feixes dels Carboners | | costat torrent |
| Ripollès | Setcases | refugi | Refugi Balmeta Jaume Ferré | | |
| Ripollès | Setcases | zona acampada | La Cabana de l'Avi | | costat riu |
| Ripollès | Setcases | zona acampada | Llac dels infants | | |
| Ripollès | Setcases | zona acampada | Pla de la Fageda | | costat riu |
| Ripollès | Setcases | zona acampada | Pla de la Molina (=Vall d'Orri) | | costat riu |
| Ripollès | Setcases | zona acampada | Refugi Ull de Ter | | |
| Ripollès | Setcases | zona acampada | Puig de Santa Anna | | |
| Ripollès | Setcases | zona acampada | Refugi de Pescadors(=Merendero de Can Picot) | | costat riu |
| Ripollès | Setcases | refugi | Refugi Costabona | | |
| Ripollès | Setcases | casa colònies | Rectoria | | dins el poble |
| Ripollès | Toses | zona acampada | Les Planes | | |
| Ripollès | Toses | refugi | Refugi de l'Oreneta | | |
| Ripollès | Toses | casa colònies | C.C. Alberg Marista | 97 | |
| Ripollès | Toses | zona acampada | Terreny d'acampada dels Maristes | | |
| Ripollès | Vallfogona de Ripollès | zona acampada | Pla de Ciutadia | | costat riu |

Pla especial d'emergències per Incendis forestals de Catalunya
(INFOCAT)

| COMARCA | MUNICIPI | CATEGORIA | NOM DEL LLOC | capacitat | característiques |
|----------|-------------------------|------------------|---|-----------|--------------------|
| Ripollès | Vilallonga de Ter | zona acampada | Abella 1 | | |
| Ripollès | Vilallonga de Ter | zona acampada | Abella | | |
| Ripollès | Vilallonga de Ter | zona acampada | Can Sants | | |
| Ripollès | Vilallonga de Ter | zona acampada | La Roca | | |
| Selva | Amer | casa colònies | Casa de l'Obac | | |
| Selva | Amer | zona acampada | Font d'en Fàbregues | | |
| Selva | Arbúcies | zona acampada | Sant Pere d'Espla | | |
| Selva | Arbúcies | zona acampada | Can Aulet | | |
| Selva | Arbúcies | zona acampada | Can Pasqual (=Can Pascol) | | |
| Selva | Arbúcies | zona acampada | Casa Nova dels Graners | | |
| Selva | Arbúcies | casa colònies | Casal de Pau | | |
| Selva | Arbúcies | zona acampada | Coll de Ravell | | |
| Selva | Arbúcies | zona acampada | La Masia | | Dins el poble |
| Selva | Arbúcies | casa colònies | Mataró de Cerdans | | |
| Selva | Arbúcies | casa colònies | C.C El Congost | 86 | |
| Selva | Arbúcies | casa colònies | C.C El Corral del Mataró | 52 | |
| Selva | Arbúcies | casa colònies | C.C Llar Parroquial Joanet | 64 | |
| Selva | Arbúcies | zona acampada | Casa Nova d'en Crous | | |
| Selva | Blanes | zona acampada | Ermita de Santa Bàrbara | | |
| Selva | Breda | zona acampada | Molí d'en Bosc | | |
| Selva | Brunyola | casa colònies | C.C Can Muxach | 80 | |
| Selva | Caldes de Malavella | casa colònies | Santa Ceclina | | |
| Selva | Fogars de Tordera | escola de natura | Escola de natura Ramio | 58 | |
| Selva | La Cellera de Ter | refugi | Refugi de l'AE Puig d'Afrou = Can Torra | 20 | |
| Selva | La Cellera de Ter | casa colònies | C.C Mas La Lluna | 150 | |
| Selva | Osor | casa colònies | C.C La Mina | 105 | |
| Selva | Riudarenes | casa colònies | C.C Casa Nova d'en Colomer | 80 | |
| Selva | Riudarenes | casa colònies | C.C Can Calcada | 89 | |
| Selva | Sant Feliu de Buixalleu | zona acampada | Càmping Els Pins | | |
| Selva | Sant Feliu de Buixalleu | zona acampada | Els Oms (Can Massaguer) | | |
| Selva | Sant Feliu de Buixalleu | casa colònies | C.C Mas Can Massaguer | 82 | |
| Selva | Sant Hilari de Sacalm | zona acampada | Can Vilar | | |
| Selva | Sant Hilari de Sacalm | zona acampada | Font de l'Arc | | |
| Selva | Sant Hilari de Sacalm | zona acampada | Font del Sastre | | |
| Selva | Sant Hilari de Sacalm | casa colònies | La Burgada | | |
| Selva | Sant Hilari de Sacalm | casa colònies | La Comtessa | | |
| Selva | Sant Hilari de Sacalm | casa colònies | La Vileta | | |
| Selva | Sant Hilari de Sacalm | casa colònies | Molí d'en Bosca | | Costat d'una riera |
| Selva | Sant Hilari de Sacalm | casa colònies | Villa Josefina | | |
| Selva | Santa Coloma de Farners | casa colònies | Can Toni Mola | | |
| Selva | Santa Coloma de Farners | casa colònies | El Bagis | | |
| Selva | Santa Coloma de Farners | casa colònies | C.C Rectoria de Castanyet | 64 | |
| Selva | Santa Coloma de Farners | zona acampada | Sant Miquel de Cladells | 33 | |
| Selva | Sils | casa colònies | C.C Can Massó | 33 | |

Pla especial d'emergències per Incendis forestals de Catalunya
(INFOCAT)

| COMARCA | MUNICIPI | CATEGORIA | NOM DEL LLOC | capacitat | característiques |
|------------|-------------------------|------------------|---|-----------|-----------------------|
| Selva | Susqueda | ins. Hotelera | Santuari Mare de Deu del Coll (Hostal) | | |
| Selva | Vidreres | casa colònies | C.C Can Mundet | 160 | |
| Selva | Vilobí d'Onyar | casa colònies | Can Freu | | |
| Selva | Vilobí d'Onyar | escola de natura | Escola de natura Can Sola | 170 | |
| Selva | Vilobí d'Onyar | zona acampada | Can Viaders | | |
| Solsonès | Castellar de la Ribera | zona acampada | Ribera Salada | | Costat riu |
| Solsonès | Castellar de la Ribera | casa colònies | Sant Joan | | |
| Solsonès | Clariana de Cardener | granja escola | Granja Escola Can Bajona | 214 | |
| Solsonès | Clariana de Cardener | granja escola | Granja Escola Can Joval | 120 | |
| Solsonès | Guixers | zona acampada | Cal Badia | | |
| Solsonès | Guixers | casa colònies | Can Cots | | Costat riu |
| Solsonès | Guixers | zona acampada | Can Saragossa(=Aiguaviva) | | |
| Solsonès | Lladurs | zona acampada | Rectoria de Montpol | | |
| Solsonès | Navès | casa colònies | C.C. Can Canaleta | 50 | |
| Solsonès | Navès | casa colònies | C.C. Cases Altes de Posada | 60 | Costat pantà |
| Solsonès | Navès | alberg | Alberg Rectoria de la Selva | 111 | |
| Solsonès | Navès | zona acampada | Serra de Busa | | |
| Solsonès | Navès | zona acampada | àrea Forestal Rocafumada | | Costat riu |
| Solsonès | Navès | zona acampada | Esclusa Vella | | Costat riu |
| Solsonès | Navès | zona acampada | Pla de la Salitra | | Costat riu |
| Solsonès | Navès | zona acampada | Sant Pere de Grau d'Escales | | |
| Solsonès | Navès | casa colònies | Sant Grau | | |
| Solsonès | Navès | casa colònies | Masia el Pujol | | |
| Solsonès | Oden | zona acampada | àrea recreativa forestal Font del Vermell | | Costat torrent i font |
| Solsonès | Oden | zona acampada | Hort del Molí (=Riulaco) | | Costat riu |
| Solsonès | Pinós | zona acampada | Matamargo | | |
| Solsonès | Riner | casa colònies | C.C. La Carral | 247 | |
| Solsonès | Riner | casa colònies | Santuari del Miracle | | |
| Solsonès | Sant Llorenç de Morunys | alberg | Alberg Torre del Baró | 50 | |
| Solsonès | Solsona | alberg | Alberg Can Mascaró | | |
| Terra Alta | Arnes | refugi | Refugi Mas Damià | | |
| Terra Alta | Arnes | zona acampada | Mas de la Creu | | |
| Terra Alta | Arnes | refugi | Refugi Terranyes(=Mas del Torrero) | | |
| Terra Alta | Corbera d'Ebre | casa colònies | Ermita de Sta. Madrona | | |
| Terra Alta | El Pinell de Brai | zona acampada | Camp de futbol | | dins el poble |
| Terra Alta | El Pinell de Brai | casa colònies | Escoles | | dins el poble |
| Terra Alta | Gandesa | casa colònies | Ermita de la Fontcalda | | |
| Terra Alta | Gandesa | zona acampada | La Fonteta | | |
| Terra Alta | Horta de Sant Joan | zona acampada | La Franqueta | | |
| Terra Alta | Horta de Sant Joan | zona acampada | Mas Ateus | | |
| Terra Alta | Horta de Sant Joan | refugi | Les Clotes | | |
| Val d'Aran | Arres | alberg | Alberg Era Lana | 70 | |
| Val d'Aran | Arres | zona acampada | Bassa d'Arres | | costat llac |
| Val d'Aran | Canejan | zona acampada | Llerla Repetits | | costat riu |
| Val d'Aran | Es Bordes | zona acampada | Font del Gresilhon | | costat riu |
| Val d'Aran | Es Bordes | zona acampada | Pont del Coc | | costat riu |
| Val d'Aran | Es Bordes | zona acampada | Bordes de l'Artiga de Lin | | costat riu |
| Val d'Aran | Es Bordes | zona acampada | Palanca del Planyot | | |

Pla especial d'emergències per Incendis forestals de Catalunya
(INFOCAT)

| COMARCA | MUNICIPI | CATEGORIA | NOM DEL LLOC | capacitat | característiques |
|-----------------|--------------------|---------------|---|-----------|------------------|
| Val d'Aran | Les | alberg | Alberg Matababos | 45 | dins el poble |
| Val d'Aran | Naut Aran | zona acampada | Artiga Rodona de Valarties | | costat riu |
| Val d'Aran | Naut Aran | zona acampada | Bordes de l'Artiga(Vall de Valarties) | | |
| Val d'Aran | Naut Aran | zona acampada | Campament del Ressec(=Pont del Ressec)(Vall de Valarties) | | |
| Val d'Aran | Naut Aran | zona acampada | Prat del Pelat | | |
| Val d'Aran | Naut Aran | zona acampada | Prats de Sieja | | |
| Val d'Aran | Naut Aran | refugi | Refugi Rosta | | dins el poble |
| Val d'Aran | Naut Aran | zona acampada | Sorts de Gaxet (Vall de Ruda) | | costat riu |
| Val d'Aran | Naut Aran | zona acampada | Vall d'Aiguamoitx | | costat riu |
| Val d'Aran | Naut Aran | zona acampada | Banhs de Tredòs | | |
| Val d'Aran | Naut Aran | alberg | Alberg Era Garona | 180 | dins el poble |
| Val d'Aran | Vielha e Mijaran | zona acampada | Salt deth Shivau | | costat riu |
| Val d'Aran | Vielha e Mijaran | zona acampada | Bassa d'Ules | | |
| Val d'Aran | Vielha e Mijaran | zona acampada | Güells del Joeu | | |
| Val d'Aran | Vielha e Mijaran | zona acampada | Pla d'Artiga de Lin | | |
| Val d'Aran | Vielha e Mijaran | zona acampada | Bosc de Conangles(Hospital de Vielha) | | costat riu |
| Val d'Aran | Vielha e Mijaran | zona acampada | Salt del Pitx(=Barrados) | | costat riu |
| Val d'Aran | Vielha e Mijaran | zona acampada | Polvorins de Sasplas | | |
| Val d'Aran | Vielha e Mijaran | zona acampada | Centre d'investigació de alta muntanya | | |
| Vallès Oriental | Aiguafreda | zona acampada | Càmping l'Avenco | | |
| Vallès Oriental | Bigues | granja escola | Granja escola Can Ribas | 160 | |
| Vallès Oriental | Caldes de Montbui | casa colònies | Masia de les Elies | | |
| Vallès Oriental | Caldes de Montbui | zona acampada | Sant Sebastià de Montmajor | | |
| Vallès Oriental | Caldes de Montbui | zona acampada | Càmping El Pasqualet | | |
| Vallès Oriental | Campins | zona acampada | Ermida de Sant Guillem | | |
| Vallès Oriental | Cànoves i Samalús | casa colònies | C.C Can Mateuet | 77 | |
| Vallès Oriental | Castellcir | zona acampada | Mare de Deu de la Tosca (Vall de Marfa) | | |
| Vallès Oriental | Castellcir | zona acampada | Fonts Calents(=Can Montserrat) | | |
| Vallès Oriental | Castellcir | zona acampada | Vall de Marfa (Molí) | | |
| Vallès Oriental | Castellcir | zona acampada | Font de la Vinyota | | |
| Vallès Oriental | Castellterçol | casa colònies | Argemira | | |
| Vallès Oriental | Castellterçol | casa colònies | El Padrós | | |
| Vallès Oriental | Castellterçol | zona acampada | La Fàbrega | | |
| Vallès Oriental | Castellterçol | casa colònies | Les Comes | | |
| Vallès Oriental | Figaró-Montmany | zona acampada | Sots del Bac(Mas el Bac) | | |
| Vallès Oriental | Figaró-Montmany | zona acampada | Sots del Bac | | |
| Vallès Oriental | Figaró-Montmany | escola natura | Escola de natura de Vallcarquera | 48 | |
| Vallès Oriental | Figaró-Montmany | zona acampada | Cuspineda | | |
| Vallès Oriental | Fogars de Montclús | casa colònies | C.C Can Riera de Ciuret | 77 | |
| Vallès Oriental | Fogars de Montclús | escola natura | Escola de natura Can Saleta | 20 | |
| Vallès Oriental | Fogars de Montclús | granja escola | Granja escola La Farga-Aula de Natura | 80 | |
| Vallès Oriental | Fogars de Montclús | escola natura | Escola de natura La Traüna | 42 | |
| Vallès Oriental | Fogars de Montclús | casa colònies | Refugi del Pla de l'Espinal(=El Convent) | | |
| Vallès Oriental | Fogars de Montclús | zona acampada | Terreny d'acampada Can Patolla | 60 | |
| Vallès Oriental | Fogars de Montclús | zona campada | Riera de Ciuret | | |
| Vallès Oriental | Gualba | casa colònies | El Teu Tren(=Cal Monjo) | | |

Pla especial d'emergències per Incendis forestals de Catalunya
(INFOCAT)

| COMARCA | MUNICIPI | CATEGORIA | NOM DEL LLOC | capacitat | caracteristiques |
|-----------------|-----------------------------|------------------|---------------------------------------|-----------|------------------|
| Vallès Oriental | Gualba | casa colònies | C.C Casa MaK | 96 | |
| Vallès Oriental | Gualba | casa colònies | C.C El Pinatar | 175 | |
| Vallès Oriental | Gualba | zona acampada | Mas Prat | | |
| Vallès Oriental | Gualba | zona acampada | Can Font | | |
| Vallès Oriental | La Roca del Vallès | casa colònies | C.C Can Montcau | 55 | |
| Vallès Oriental | Llinars del Vallès | casa colònies | C.C Mogent | 53 | |
| Vallès Oriental | Llinars del Vallès | casa colònies | Collsabadell | | |
| Vallès Oriental | Llinars del Vallès | casa colònies | Can Castellvell | | |
| Vallès Oriental | Llinars del Vallès | zona acampada | Can Castellvell | | |
| Vallès Oriental | Montseny | càmping | Càmping Can Cervera | | |
| Vallès Oriental | Montseny | zona acampada | La Llavina | | |
| Vallès Oriental | Montseny | zona acampada | Masia Can Besa | | |
| Vallès Oriental | Sant Celoni | zona acampada | Fuirosos | | |
| Vallès Oriental | Sant Celoni | zona acampada | Sant Martí del Montnegre | | |
| Vallès Oriental | Sant Celoni | casa colònies | C.C Can Putxet | 40 | |
| Vallès Oriental | Sant Celoni | casa colònies | C.C Mas Sans | 14 | |
| Vallès Oriental | Sant Celoni | zona acampada | Rectoria Olzinelles(=Olzinelles 1i 2) | | |
| Vallès Oriental | Sant Esteve de Palautordera | de granja escola | Granja escola Castell de Fluvià | 245 | |
| Vallès Oriental | Sant Fost de Campsentelles | de casa colònies | C.C Mas Po-Canyado | 48 | |
| Vallès Oriental | Sant Pere de Vilamajor | de zona acampada | Camp de Futbol | | |
| Vallès Oriental | Sant Pere de Vilamajor | de zona acampada | Mas Joan | | |
| Vallès Oriental | Santa Maria Martorelles | de zona acampada | Terreny de Can Girona | | |
| Vallès Oriental | Santa Maria Martorelles | de casa colònies | C.C Can Girona | 92 | |
| Vallès Oriental | Santa Maria Palautordera | de granja escola | Granja escola La Granja | 240 | |
| Vallès Oriental | Vallgorguina | casa colònies | Can Castellar | | |
| Vallès Oriental | Vallgorguina | casa colònies | C.C Carcasses | 68 | |
| Vallès Oriental | Vallgorguina | casa colònies | C.C Can Clarens | 78 | |
| Vallès Oriental | Vallgorguina | zona acampada | Can Plana | | |
| Vallès Oriental | Vallromanes | zona acampada | Cal Rei | | |

A6.2.3. Pla d'espais d'interès natural, parcs,...

Dades obtingudes de la web del Departament de Medi Ambient i Habitatge <http://www.parcscatalunya.net/>.

Parcs Naturals de Catalunya

Parc Nacional

Aigüestortes i Estany de Sant Maurici

Parc Natural

Cadí - Moixeró

Zona Volcànica de la Garrotxa

Cap de Creus

Aiguamolls de l'Empordà

Montseny

Sant Llorenç del Munt i l'Obac

Montserrat

Montserrat

Ports

Delta del Llobregat

Paratge Natural

L'Albera

Massís del Pedraforca

Poblet

Reserves Naturals

Illes Medes

Delta del Llobregat

Parcs

Montnegre - Corredor

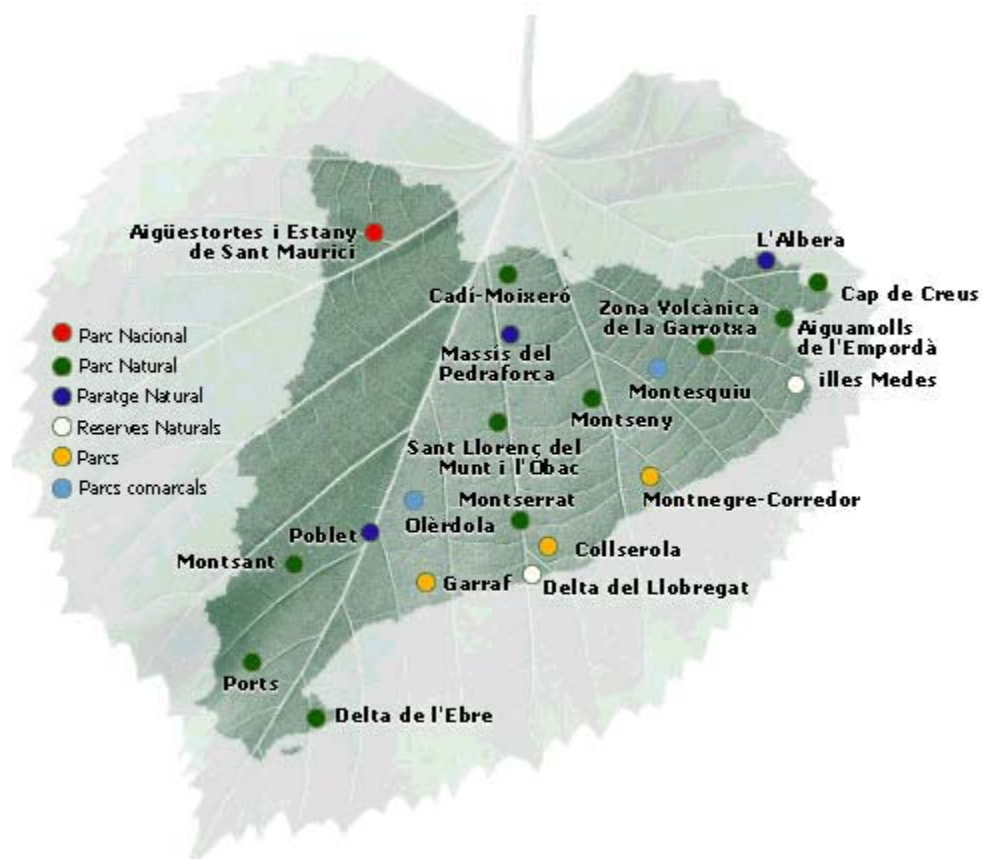
Collserola

Garraf

Parcs comarcals

Montesquiu

Olèrdola



Llista dels espais inclosos en el Pla d'Espais d'interès Natural

Dades obtingudes de la web del Departament de Medi Ambient i Habitatge <http://www.gencat.net/mediamb/pn/mapa-pein.htm>.

Pirineus

1. Montanhes de Les e Bossòst
2. Arribèra deth Garona
3. Sant Joan de Toran
4. Eth Portilhon
5. Estanh de Vielha
6. Artiga de Lin. Era (Inclou la reserva natural del Baish Aran)
7. Marimanha
8. Naut Aran
9. Capçalera de la Noguera Ribagorçana
10. Aigüestortes (Inclou el Parc Nacional d'Aigüestortes-Estany de Sant Maurici)
11. Gelada
12. Filià
13. Alt Àneu, l' (Inclou les reserves naturals Alt Àneu i Noguera Pallaresa-Bonaigua)
14. Capçaleres de la Noguera de Valferrera i la Noguera de Cardós
15. Vall de Santa Magdalena
16. Tossa Plana de Lles-Puigpedrós (Inclou la reserva natural La Llosa)
17. Tossals d'Isòvol i Olopte
18. Riberes de l'Alt Segre (Inclou les reserves naturals de Segre-Prullans i Segre-Isòvol)
19. Capçaleres del Ter i del Freser
20. Massís de les Salines
21. Massís de l'Albera (Paratge Natural d'Interès Nacional)
Reserves naturals parcials dins del Massís de l'Albera
Vall de Sant Quirze
Capçalera de l'Orlina
Sant Quirze de Colera

Pre-pirineu

22. Serra de Boumort
23. Serra de Carreu
24. Estanys de Basturs
25. Collegats (Inclou la reserva natural Noguera Pallaresa-Collegats)
26. Faiada de Malpàs, la
27. Estany de Montcortès
28. Costoja
29. Serra de Sant Gervàs
30. Vall Alta de Serradell
31. Serra de Montsec (Inclou la reserva natural Noguera Ribagorçana-Montrebei)
32. Serra Mitjana
33. Serra d'Aubenc
34. Aiguabarreig Segre-Noguera Pallaresa
35. Serres del Cadí-el Moixeró (Inclou el Parc Natural del Cadí-Moixeró i el Paratge Nacional d'Interès Natural del Massís del Pedraforca)
36. Serra de Montgrony
37. Obagues de la Vall del Rigard
38. Serra Cavallera
39. Serra de Turp

40. Serres d'Odèn-Port del Comte
 41. Ribera Salada
 42. Serra del Verd
 43. Serres de Busa-els Bastets-Lord
 44. Serra d'Ensija-els Rasos de Peguera
 45. Serra de Queralt
 46. Serra del Catllaràs
 47. Serra de Picancel
 48. Riera de Merlès (Reserva natural)
 49. Montesquiú
 50. Serres de Milany-Santa Magdalena i Puigsacalm-Bellmunt
 51. Alta Garrotxa, l' (Inclou la reserva natural de La Muga-Albanyà)
 52. Penya-segats de la Muga
- Sistema Transversal
53. Zona Volcànica de la Garrotxa (Parc Natural)
 - Reserves naturals parcials dins del Parc de la Zona Volcànica de la Garrotxa
 - La Fageda de Jordà
 - Volcans Roca Negra i Puig Subirà
 - Volcà de Santa Margarida
 - Volcà Puig de la Costa
 - Volcà el Torrent
 - Volcà can Simó
 - Volcans PuigSafont i el Tom, Puig de Martinyà i la Mallola
 - Volcans de Cabrioler
 - Volcà Croscat
 - Turó de la Pomareda
 - Volcà Pujalos
 - Volcà Puig de la Garca - Volcà Puig Astrol
 - Volcans les Bisaroques
 - Volcà Puig de l'Os
 - Volcà Bellaire
 - Volcà l'Estany
 - Volcans Traiter Inferior i Superior
 - Volcans Puig Rodó, Puig de les Medes i Llacuna gran
 - Volcà can Tia
 - Volcà Fonpobre
 - Volcà el Racó
 - Volcà Aiguanegra
 - Volcans la Garrinada i Montsacopa
 - Volcà Montoliver
 54. Muntanyes de Rocacorba
 55. Puig de la Banya del Boc
 56. Estany de Banyoles
 57. Collsacabra
- Plana litoral Empordanesa
58. Cap de Creus (Parc Natural)
 59. Estanys de la Jonquera
 60. Aiguamolls de l'Alt Empordà (Parc Natural)
 - Reserves naturals dins dels Aiguamolls de l'Empordà
 - Reserva Integral I dels Aiguamolls de l'Empordà, Els Estanys
 - Reserva Integral II dels Aiguamolls de l'Empordà, Les Llacunes
 - Reserva Integral III dels Aiguamolls de l'Empordà, Illa de Caramany

61. Aiguamolls del Baix Empordà
62. Illa de Canet
63. Montgrí, el
64. Illes Medes

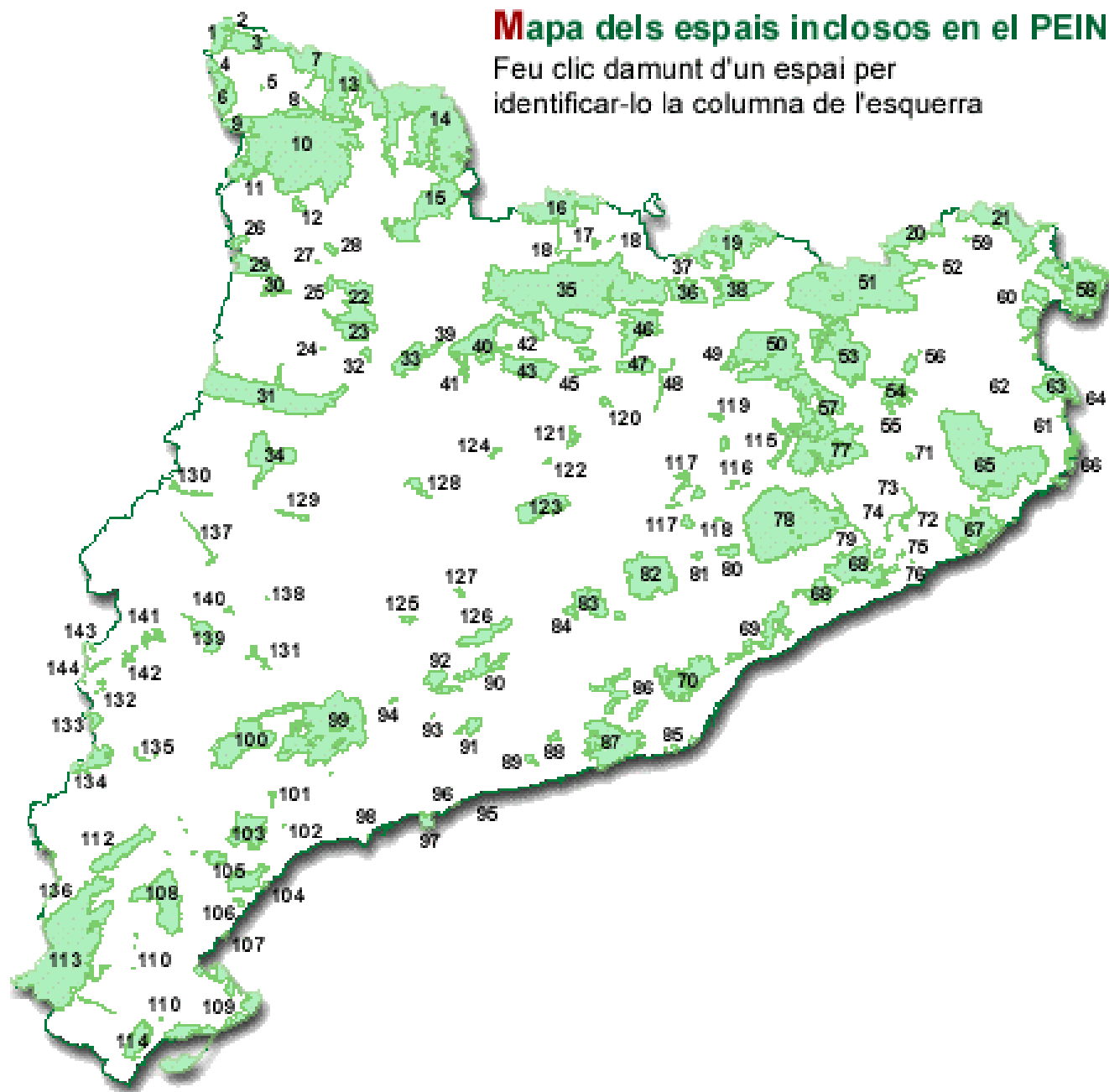
Sistema Mediterrani

65. Gavarres, les
66. Muntanyes de Begur
67. Massís de les Cadiretes
68. Serres de Montnegre-el Corredor
69. Conreria-Sant Mateu-Céllecs, la
70. Serra de Collserola
71. Volcà de la Crosa
72. Estany de Sils
73. Turons de Maçanet
74. Riera de Santa Coloma
75. Roureda de Tordera
76. Estanys de Tordera
77. Guillerics, les
78. Massís del Montseny (Parc Natural)
79. Riera d'Arbúcies (Reserva natural)
80. Cingles de Bertí
81. Gallifa
82. Sant Llorenç del Munt i l'Obac (Parc Natural)
83. Montserrat (Parc Natural) (Inclou la Reserva natural de Montserrat)
84. Roques Blanques
85. Delta del Llobregat
 - Reserves naturals parcials dins del Delta del Llobregat
 - Remolar Filipines
 - La Ricarda
 - Ca l'Arana
86. Muntanyes de l'Ordal
87. Massís del Garraf
88. Olèrdola
89. Foix, el
90. Ancosa-Montagut
91. Montmell, el
92. Saburella
93. Albereda de Santes Creus
94. Tossal Gros de Miramar
95. Platja de Torredembarra
96. Desembocadura del Riu Gaià
97. Tamarit-Punta de la Móra
98. Sèquia Major
99. Muntanyes de Prades (Inclou el Paratge Natural d'Interès Nacional de la Vall del Monestir de Poblet)
100. Serra de Montsant
101. Serres de Pradell-l'Argentera
102. Mare de Déu de la Roca
103. Serra de Llaberia
104. Rojala-Platja del Torn, la

105. Muntanyes de Tivissa-Vandellós
106. Plana de Sant Jordi
107. Cap de Santes Creus
108. Serres de Cardó-el Boix
109. Delta de l'Ebre (Inclou el Parc Natural del Delta de l'Ebre)
Reserves naturals parcials dins del Delta de l'Ebre
Punta de la Banyà
Illa de Sapinya
110. Illes de l'Ebre
111. Barrancs de Sant Antoni-Lloret-La Galera
112. Serra de Pàndols-Cavalls
113. Ports, els
114. Serra de Montsià
Depressió Central
115. Savassona
116. Turons de la Plana Ausetana
117. Moianès, el
118. Sauva Negra, la
119. Riera de Sorreigs
120. Tres Hereus, els
121. Riera de Navel
122. Muntanya de Sal de Cardona
123. Serra de Castelltallat
124. Miracle, el
125. Obagues del Riu Corb
126. Serra de Miralles-Queralt
127. Carbasí
128. Vall del Riu Llobregós
129. Serra de Bellmunt
130. Serra Llarga
131. Bessons, els
132. Tossals de Montmeneu
133. Tossals d'Almatret
134. Riba-roja
135. Ribera de l'Ebre a Flix
136. Ribera de l'Algars (Reserva natural)
137. Aiguabarreig Segre-Noguera Ribagorçana
138. Tossals de Torregrossa
139. Mas de Melons (Inclou la reserva natural de Mas de Melons)
140. Alfés
141. Utxesa
142. Erms d'Aitona
143. Montllober
144. Aiguabarreig Segre-Cinca

Mapa dels espais inclosos en el PEIN

Feu clic damunt d'un espai per
identificar-lo la columna de l'esquerra



ANNEX 7: IMPLANTACIÓ I MANTENIMENT DEL PLA

A7.1. Implantació de la revisió del pla

En el moment de l'aprovació de la revisió de l'INFOCAT comença el procés d'**implantació**. A continuació es presenta un resum de com s'enfoca el procés d'implantació.

Les tasques que s'han de realitzar són les següents:

- a) Informació als membres del Consell Assessor de l'INFOCAT de la nova estructura del Pla, de la seva operativitat i de les funcions de cada membre en cas de que s'activi.
- b) Aportacions dels membres una vegada estudiat l'INFOCAT. Recollida de les aportacions per part de la Direcció General de Protecció Civil i convenient incorporació al Pla.
- c) Confecció per part de cada Cap de Grup d'actuació d'una proposta de la nova estructuració del grup depenent de les seves funcions. Durant la **implantació**, el cap de grup amb el suport de la Direcció General de Protecció Civil i amb els diferents components del grup d'actuació ha d'incorporar en el seu Pla d'Actuació les dades necessàries per tal que aquest document especifiqui les accions que cal realitzar, amb quins mitjans, i com i qui ho farà. També ha de reflectir com es coordinen els diferents cossos del grup al lloc de l'emergència i entre els seus centres de control. El document ha de ser autosuficient i per tant contindrà la documentació necessària com cartografia, etc. Amb aquestes dades es tindrà desenvolupat, també, l'apartat d'**operativitat**.
- d) *Quan els Plans d'Actuació definitius dels diferents grups siguin entregats a la Direcció General de Protecció Civil, aquesta comprovarà que no hi hagi interferències operatives ni descoordinació entre grups ni amb la resta de l'estructura del Pla. Si fos necessari es farien les correccions oportunes que s'acordessin entre els caps de grup.*
- e). *Formació específica als components dels grups en funció de les seves tasques en el Pla. Aquesta fase es realitza durant la implantació dels plans i s'actualitza durant tota la vida de l'INFOCAT (Manteniment del Pla).*
- f). *Comprovació del funcionament i operativitat de l'INFOCAT. Aquesta comprovació comprèn un programa d'exercicis i simulacres que s'ha d'acordar amb els Caps dels Grups d'Actuació i ha d'aprovar el Director de l'INFOCAT.*
- g). *Informació a la població. Ho porta a terme conjuntament la Generalitat amb els ajuntaments. Comprèn dues parts, d'una banda s'informa del risc potencial al municipi, i d'altra banda de les actuacions més adequades en front d'una emergència així com els mitjans i recursos al seu abast.*

A7.2. Actualització i revisió del pla.

Per mantenir l'operativitat del pla en qualsevol moment cal treballar en tres fronts diferents:

- Formació periòdica continuada als integrants del pla.
- Comprovacions del pla mitjançant exercicis i simulacres. Aquest tema el tractarem més abastament a l'apartat 7.3. d'aquest annex.
- Revisions Periòdiques del pla, com la revisió actual.

Pel fet que les circumstàncies són variables en el temps, el Pla tindrà unes revisions, independents de les actualitzacions, que vindran determinades per:

- Modificacions importants del riscs.
- Pel termini de vigència previst. El concepte de vigència no comporta una modificació obligatòria del Pla, sinó solament la seva revisió i possibles adequacions o canvis que siguin necessaris per tal que s'ajusti a la realitat estructural i de sinistralitat previst en el Pla.

A més del Pla, es preveuen les comprovacions periòdiques dels equips adscrits al Pla INFOCAT, atès que cada equip està adscrit a algun responsable dels grups d'actuació o d'altres organismes que participen en el pla. Els detalls del manteniment són específics per a cada equip i responsable.

A7.3. Programa d'exercicis d'ensinistrament als grups d'actuació.

Un exercici d'ensinistrament consisteix en l'alerta d'únicament una part del personal i mitjans adscrits al Pla (per exemple un grup d'acció, un servei...), mentre el simulacre es planteja com una comprovació de l'operativitat del Pla en conjunt.

A7.3.1. Exercicis

L'exercici s'entén més com una activitat que tendeix a familiaritzar els diferents grups i serveis amb els equips i tècniques que haurien d'utilitzar en cas d'emergència. El Coordinador de cada grup d'actuació prepararà, d'acord amb el Pla anual d'activitats, uns exercicis en els quals els membres del Grup hagin d'utilitzar tots els mitjans necessaris en cas d'emergència.

L'exercici es realitzarà en data i hora especificades, procedint a continuació a l'avaluació de l'eficàcia de les actuacions. Després de l'exercici, els membres de cada grup intercanviaran impressions i suggeriments per tal de millorar l'operativitat del Pla. Aquelles que segons el Coordinador de Grup puguin constituir una millora substancial, seran incorporades tan aviat com sigui possible.

A7.3.2. Definició i normalització de simulacres

Un simulacre consisteix en l'activació simulada del Pla en la seva totalitat per tal de comprovar, tant pel que fa al material com al personal:

- El funcionament i efectivitat dels sistemes d'avisos i transmissions.
- La rapidesa en la resposta dels grups d'actuació i de l'aplicació de mesures de protecció.
- El funcionament (en condicions fictícies) de les mesures de protecció i una primera avaluació de la seva eficàcia.

Els simulacres previstos han de considerar com a mínim els aspectes següents:

- Establiment d'un escenari d'emergència per incendi forestal.
- Nivells d'activació de simulacres (nivell de progressió).
- Activació segons l'emergència prevista i correlació de mitjans a desplegar.
- Coordinació dels comandaments.
- Anàlisi posterior del grau d'eficàcia amb valoració de possibles correccions i millores.

Es realitzaran simulacres periòdics a les zones de més risc.

A7.4. Campanyes d'informació a la població.

Aquestes campanyes s'hauran de fonamentar en fulletons descriptius de les mesures de protecció personal que s'han d'adoptar, redactats en els termes que es descriuen en l'apartat següent, i si cal amb material àudio-visual. Com a recolzament a aquesta informació escrita o filmada, s'han d'organitzar entre altres els actes següents:

- Xerrades i conferència sobre els objectius i mitjans del Pla.
- Informació cada cop que es produeixi una activació del Pla, sigui real o simulada.
- Informació general relativa als diferents nivells de gravetat, inclosos els efectes potencials d'aquests sobre la població i l'entorn.
- Informació referent a com s'informarà la població en cas d'emergència.
- Informació adequada referent a què haurà de fer i com haurà de comportar-se la població afectada en cas d'emergència.

A7.5. Redacció dels plans de sector de risc

Durant la implantació, es redactaran els plans de sector de risc.

A7.6. Consells a la Població

A7.6.1. Precaucions a prendre al bosc o als voltants:

- No hi feu mai foc.
- Mantingueu el bosc net. No hi deixeu acumular els detritus, la brossa, els productes inflamables...: podrien afavorir l'aparició d'un incendi.
- No llenceu les cigarretes a terra ni per la finestra del cotxe.
- Desbrosseu els voltants i les vores de casa vostra.

A7.6.2. En cas de crisi

Si sou a casa

- Si el foc arriba a casa vostra, confineu-vos (tanqueu-vos).
- Tanqueu les portes i les finestres i les possibles entrades d'aire.

Si sou al bosc


- Si el foc és petit, ataqueu-lo a la base i intenteu apagar-lo amb aigua, xafant-lo o sufocant-lo a cops de branca.

Sempre

- Aviseu els bombers:
 - Generalitat: 085 / 112
 - Barcelona ciutat: 080
- Aviseu els habitants de l'entorn.
- Allunyeu-vos-en si sou als voltants: no us hi acosteu i fugiu en la direcció oposada al fum.
- No fugiu vessant amunt si el foc hi puja.

ANNEX 8: MODELS DE COMUNICATS I AVISOS

A8.1. Activació / desactivació del pla

| | |
|---|---|
|  <p>Generalitat de Catalunya Departament de Interior , Relacions Institucionals i Participació Secretaria General Direcció General de Protecció Civil</p> | <p>CECAT Centre d'Emergències de Catalunya</p> |
|---|---|

COMUNICAT D'ACTIVACIÓ DEL PLA INFOCAT

La Direcció General de Protecció Civil comunica que s'ha activat el pla d'emergències per incendis forestals a Catalunya (INFOCAT) en estat d'Alerta / Emergència-1/ Emergència 2 tot assumint-ne la direcció del pla.

La situació consisteix en un incendi forestal situat al/s municipi/s de _____, el qual s'ha iniciat a les _____ hores.

Fins al moment actual *s'han produït*_____/no s'han produït/no es pot confirmar si hi han víctimes / ferits. Han estat evacuades les poblacions/urbanitzacions _____ i han estat afectades _____ Ha.

En aquests moments es troben mobilitzats:

- *Bombers de la Generalitat*
- *Bombers de l'Ajuntament de Barcelona*
- *Agents Rurals*
- *Policia local de _____*
- *Mossos d'esquadra*
- *Guàrdia Civil de _____*
- *Policia Nacional de _____*
- *Sistema d'Emergències Mèdiques (S.E.M.S.A.)*
- *Creu Roja*
-
-


Tots ells estan dirigits pel/per la director/a del pla d'emergències assistit pel Consell Assessor.

Es treballa amb la màxima activitat per tal de recuperar la normalitat el més aviat possible.

S'emetrà un nou comunicat tan aviat com es produeixin novetats en el desenvolupament de la situació de l'emergència.

Barcelona, 16 de juny de 2008

12:47 h.

| | |
|--|---|
|  <p>Generalitat de Catalunya Departament de Interior, Relacions Institucionals i Participació Secretaria General Direcció General de Protecció Civil</p> | <p>CECAT Centre d'Emergències de Catalunya</p> |
|--|---|

COMUNICAT DE FI D'EMERGÈNCIA (PLA INFOCAT)

La Direcció General de Protecció Civil comunica que s'ha donat per finalitzat l'estat d'emergència produït per l'incendi iniciat a les ____ del dia ____ al terme municipal de _____ per la qual cosa procedeix a desactivar el pla d'emergències per incendis forestals a Catalunya (INFOCAT).

El balanç provisional de l'incendi és de:

Victimes mortals:

Ferits:

Danys materials:

Termes municipals afectats:

Poblacions / urbanitzacions evacuades:

Abast de l'incendi: _____ Ha

Grups operatius mobilitzats:

- *Bombers de la Generalitat*
- *Bombers de l'Ajuntament de Barcelona*
- *Agents Rurals*
- *Policia local de _____*
- *Mossos d'esquadra*
- *Guàrdia Civil de _____*
- *Policia Nacional de _____*
- *Sistema d'Emergències Mèdiques (S.E.M.S.A.)*
- *Creu Roja*
- *.....*
- *.....*

El/la Director/a del Pla d'emergències comunica que avui/el dia ____ a les ____ hores es donarà una conferència de premsa a _____, carrer _____ a la qual poden assistir tots els mitjans de comunicació.

La Direcció General de Protecció Civil agraeix l'esforç de totes les persones, entitats i organismes que hi han intervingut per paliar els efectes de l'incendi i el comportament cívic de les persones afectades. *D'igual forma, vol expressar el seu condol a les famílies de les víctimes i el desig d'una ràpida recuperació dels afectats i ferits.*

Barcelona, 16 de juny de 2008

12:47 h.

ANNEX 9: PLA DE RECUPERACIÓ

(Serà elaborat en la fase d'implantació de l'INFOCAT)

ANNEX 10: ÍNDEX DE PLA DE SECTOR DE RISC

1.- Introducció i abast

1.1.- Objectius

1.2.- Informació territorial i abast

1.2.1.- Descripció general del territori del sector. Elements descriptors de la sectorització.

1.2.2.- Infraestructures bàsiques

- Autopistes
- Carreteres
- Línies de ferrocarril
- Línies elèctriques

1.2.2.- Infraestructures de prevenció d'incendis

- Parcs de bombers
- Agrupacions de defensa forestal
- Punts de vigilància fixa
- Rutes de vigilància mòbil
- Franges de baixa càrrega de foc
- Pistes forestals
- Camins
- Punts d'aigua

1.3.- Conceptes bàsics

1.4.- Marc legal

- Pla INFOCAT
- Decret 64/1995, de 7 de març, pel qual s'estableixen mesures de prevenció d'incendis forestals.

2.- Coneixement del risc

2.1.- Anàlisi de la perillositat

2.1.1.- Aspectes principals del territori i el combustible (Tipologia la vegetació segons el model del combustible i distribució del perill per mesos)

2.1.2.- Anàlisi històrica de la perillositat d'incendis i GIF. Conclusions.

2.1.3.- Metodologia utilitzada en l'anàlisi de la perillositat

2.1.4.- Resultats i conclusions

2.2.- Anàlisi de la vulnerabilitat

2.2.1.- Aspectes principals de la ocupació humana i trets ambientals:

- Nuclis urbans: poblacions, urbanitzacions, nuclis aïllats
- Instal·lacions diverses
- Zones de població mediambientals
- Serveis bàsics: electricitat, gas, aigua,...
- Infraestructures bàsiques: autopistes, carreteres, ferrocarril,...

2.2.2.- Anàlisi històrica dels aspectes de vulnerabilitat en el incendis i GIF. Conclusions.

2.2.3.- Metodologia utilitzada en l'anàlisi de la vulnerabilitat

2.2.4.- Resultats i conclusions Zones de risc definides

2.3.- Establiment d'escenaris de GIF

2.3.1.- Metodologia d'establiment d'escenaris. Anàlisi històrica i simulació

2.3.2.- Zones d'intervenció

2.3.3.- Finestres d'actuació i no actuació

2.4.- Recomanacions d'actuacions lligades als escenaris

2.4.1.- Recomanacions en prealerta i alerta del Pla

2.4.2.- Recomanacions per a l'intervenció

2.4.3.- Recomanacions per la població de la zona, segons l'escenari que es presenti. Autoprotecció

3.- Estructura i organització

3.1.- Comitè de direcció

3.1.1.- Director/a del Pla

3.1.2.- Consell Assessor

3.1.3.- Gabinet d'Informació

3.2.- Grups d'actuació

3.2.1.- Grup d'Intervenció

3.2.2.- Grup d'Ordre

3.2.3.- Grup Sanitari

3.2.4.- Grup Logístic

3.2.5.- Grup d'Avaluació dels Incendis Forestals i dels Riscos Associats

3.3.- Estructura i organització d'altres entitats integradores

3.3.1.- Plans d'emergència municipal

3.3.2.- Plans d'autoprotecció

3.3.3.- Altres plans

3.3.4.- Fitxes d'actuació

3.4.- Centres de coordinació

3.4.1.- Centre de coordinació operativa de Catalunya (CECAT)

3.4.2.- Centre de comandament avançat (CCA)

3.4.3.- Centres municipals: Centres de coordinació (CECOPAL) i Centres receptors d'alarmes (CRA)

4.- Operativitat

4.1.- Criteri d'activació del Pla

4.2.- Procediments d'actuació

4.2.1.- Valoració inicial i primeres actuacions. Sistemàtica d'actuació d'acord amb les situacions presentades

4.2.2.- Activació del Pla en alerta

4.2.3.- Activació del Pla en emergència

4.3.- Interfase i coordinació amb els altres plans

4.3.1.- Plans d'emergència municipal

4.4.- Mesures de protecció a la població

4.4.1.- Sistema d'avisos

4.4.2.- Evacuació

4.4.3.- Confinament

4.4.4.- Informació a la població

5.- Implantació i manteniment

Annex 1.- Catàleg d'elements vulnerables principals

Annex 2.- Cartografia

- Mapa general del sector
- Mapes de perillositat
- Mapes de vulnerabilitat
- Mapes dels escenaris del GIF amb els elements vulnerables.
- Mapes infraestructures per l'extinció

Annex 3.- Llistats telefònics

Alcaldes

Serveis d'urgències

- Policia Municipals
- Mossos:
- Guardia Civil
- Policia Nacional
- SEM,SA
- Creu Roja
- Centres Hospitalaris

Annex 4.- Consells per a la població. Autoprotecció

- Si sou a casa
- Si sou en un vehicle
- Si sou al bosc

Annex 5.- Escenaris d'incendis forestals

ANNEX 11: RELACIÓ DE SIGLES UTILITZADES AL PLA

ADF: Agrupacions de Defensa Forestal

CCA: Centre de Comandament Avançat

CE: Comunitats europees

CECAT: Centre de Coordinació Operativa de Catalunya

CECOP: Centre de Coordinació Operativa del Govern Civil

CECOPAL: Centre de Coordinació Operativa Municipal

CECOPI: Centre de Coordinació Operativa Integrat

COSAR: Centre Operatiu del Servei d'Agents Rurals

DGPEIS: Direcció General de Prevenció i Extinció d'Incendis i Salvaments

DHA: Dèficit hídric anual

DMAH: Departament de Medi Ambient i Habitatge

EPAF: Equips de prevenció activa i forestal

GIF: Gran incendi forestal

GRAF: Grup de recolzament a les actuacions forestals

ICC: Institut Cartogràfic de Catalunya

INFOCAT: Pla de protecció civil d'emergències per incendis forestals a Catalunya

PAM: Pla d'actuació municipal

PAU: Pla d'autoprotecció

PPP: Perímetre de protecció prioritària

SEIS: Servei d'extinció d'incendis i de salvament de l'Ajuntament de Barcelona

SEMSA: Sistema d'Emergències Mèdiques, SA

SIG: Sistema d'informació geogràfica

XAC: Xarxa agrometeorològica de Catalunya

XMEC: Xarxa meteorològica (xarxa d'estacions meteorològiques automàtiques del Servei Meteorològic de Catalunya)

ANNEX 12: DIRECTORI D'ENTITATS I ORGANISMES

A12.1 Administracions

| Organisme | | Telèfon | Fax | Correu electrònic |
|---|--|---------|-----|-------------------|
| CECAT | | | | |
| CECOTAR | | | | |
| CIVICAT | | | | |
| Mossos d'Esquadra - Sala central de Comandament - Cap Torn Central / Cap de Sala Central | | | | |
| Bombers de la Generalitat – Sala Central de Bombers – Cap de Sala | | | | |
| Servei Meteorològic de Catalunya (Departament de Medi Ambient i Habitatge) | | | | |
| Centre de Control del Cos d'Agents Rurals de Torreferrussa | | | | |
| Centre de Control d'Agrupacions de Defensa Forestal (ADF) (responsable) | | | | |
| Servei Català de Trànsit (Departament d'Interior, Relacions Insitucionals i Participació) | | | | |
| D.G. Carreteres (Departament de Política Territorial i Obres Públiques) | | | | |
| D.G. del Transport Terrestre (Departament de Política Territorial i Obres Públiques) | | | | |
| D.G. d'Energia i Mines (Departament d'Economia i Finances) | | | | |
| Secretaria d'Indústria i Empresa (Departament d'Innovació, Universitats i Empresa) | | | | |
| Departament d'Educació | | | | |
| Delegació Territorial del Govern de la Generalitat a Barcelona | | | | |
| Delegació Territorial del Govern de la Generalitat a Lleida | | | | |
| Delegació Territorial del Govern de la Generalitat a Girona | | | | |
| Delegació Territorial del Govern de la Generalitat a Tarragona | | | | |
| Delegació Territorial del Govern de la Generalitat a les Terres de l'Ebre | | | | |
| SEMSA | | | | |
| Departament de Salut | | | | |
| Centre de Control de carreteres de Vic | | | | |
| Delegació del Govern a Catalunya | | | | |
| Carreteres de l'Estat | Demarcación de Carreteras del Estado a Catalunya (Ministerio de Fomento) Jefe de la Demarcació: | | | |
| | Servicio de Conservación y Explotación de la Provincia de Barcelona Jefe del Servicio: | | | |
| | Unidad de Carreteras de Tarragona | | | |
| | Jefe de la Unidad: | | | |

Pla especial d'emergències per Incendis forestals de Catalunya
(INFOCAT)

| Organisme | Telèfon | Fax | Correu electrònic |
|---|----------------|------------|--------------------------|
| Unidad de Carreteras de Lleida | | | |
| Jefe de la Unidad: | | | |
| Unidad de Carreteras de Girona | | | |
| Jefe de la Unidad: | | | |
| Cuatro Camins | | | |
| Centre de Tàrrega | | | |
| Centre Boca Nord Túnel de Vielha | | | |
| Centre de Conservació de Girona | | | |
| Centre de Conservació de Tarragona | | | |
| Diputació de Tarragona | | | |
| Diputació de Barcelona | | | |
| Diputació de Lleida | | | |
| Diputació de Girona | | | |
| Centro de Coordinación de Aragón | | | |
| Centro de Coordinación de Valencia | | | |
| Centro de Gestión de Tráfico de Zaragoza | | | |
| Centro de Gestión de Tráfico de Teruel (Elsamex- Dragados UTE) | | | |
| Centro de Gestión de Tráfico de Valencia | | | |

Pla especial d'emergències per Incendis forestals de Catalunya
(INFOCAT)

A12.2. Associacions

| Entitat | Telèfon | Fax |
|--|----------------|------------|
| Associació Catalana de Municipis i Comarques | | |
| Federació de Municipis de Catalunya | | |
| Associacions de transportistes de mercaderies i viatgers | | |

Pla especial d'emergències per Incendis forestals de Catalunya
(INFOCAT)

A12.3. Serveis

| Empresa | Persona de contacte | Càrrec | Telèfon | FAX | Correu electrònic |
|-----------------------------------|---|--------|---------|-----|-------------------|
| ACESA | Centre Operacions Autopistas II | | | | |
| | Àrea de Manteniment de Granollers | | | | |
| AUCAT | | | | | |
| AUMAR | | | | | |
| AUTEMA | | | | | |
| TABASA / Túnel del Cadí | | | | | |
| ENAGAS | Centro Principal de Control | | | | |
| | Centro de Mantenimiento, Operació y Control de Vilafranca | | | | |
| | Centro de Mantenimiento, Operació y Control de Tivissa | | | | |
| GAS NATURAL | | | | | |
| REPSOL GAS/REPSOL BUTANO SA | | | | | |
| SHELL GAS ESPAÑA, SA | | | | | |
| TOTALGAZ ESPAÑA, SL | | | | | |
| UNIVERSAL GASWORKS, SA | | | | | |
| FECSA-ENDESA | | | | | |
| Centre de control de mitja tensió | | | | | |

Pla especial d'emergències per Incendis forestals de Catalunya
(INFOCAT)

| Empresa | Persona de contacte | Càrrec | Telèfon | FAX | Correu electrònic |
|---------------------------------|---------------------|--------|---------|-----|-------------------|
| RED ELECTRICA DE ESPAÑA,S.A. | | | | | |
| BASSOLS ENERGIA | | | | | |
| PEUSA | | | | | |
| ESTABELL Y PAHISA ENERGIA, S.A. | | | | | |
| AIGÜES DE BARCELONA | | | | | |
| Centre de Control | | | | | |
| Aeroport de Barcelona | | | | | |
| Aeroport de Girona | | | | | |
| Aeroport de Reus | | | | | |

ANNEX 13: PLANS D'ACTUACIÓ MUNICIPAL (PAM)

Els pla d'actuació municipal (PAM) s'han d'elaborar d'acord amb el Decret 210/1999, de 27 de juliol, pel qual s'aprova l'estructura del contingut per a l'elaboració i l'homologació dels plans de protecció civil municipals.

(Seran elaborats en la fase d'implantació de l'INFOCAT).

ANNEX 14: PLA D'AUTOPROTECCIÓ (PAU)

Els plans d'autoprotecció (PAU) s'elaboraran bàsicament d'acord amb els documents tècnics sobre plans d'autoprotecció (PAU) informats favorablement per la Comissió de Protecció Civil de Catalunya.

(Seran elaborats en la fase d'implantació de l'INFOCAT)