

### Què és el pla VENTCAT?

El pla Ventcat és el document que estableix l'organització i els procediments d'actuació en l'operativa de les emergències derivades de les ventades.

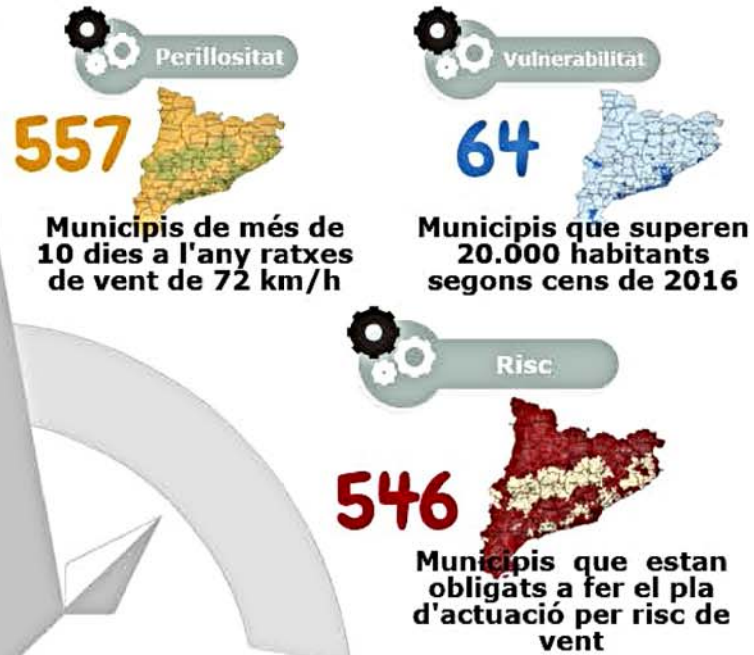
El document es compon dels apartats següents:

- Introducció i Abast
- Coneixement del Risc
- Estructura i Organització
- Operativitat
- Instal·lacions, mitjans i recursos
- Implantació i manteniment

i Té dos annexos:

- Annex 1. Coneixement del Risc: documents complementaris
- Annex 2. Conclusions de l'anàlisi de risc: municipis que han d'elaborar el pla d'actuació municipal per risc de vent a Catalunya

### Com afecten les ventades a Catalunya? El coneixement del risc

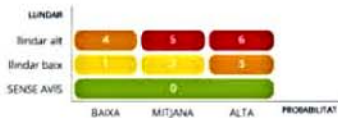


### Com funciona el pla VENTCAT? L'operativitat

Les prediccions meteorològiques: les SMP o avisos de Situacions Meteorològiques de Perill



Probabilitat d'ocurrència de la ventada a cada comarca. Hi ha 6 nivells.



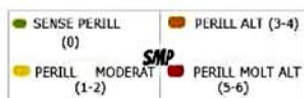
2 llindars de velocitat de ratxa de vent per cada comarca: llindar baix i llindar alt



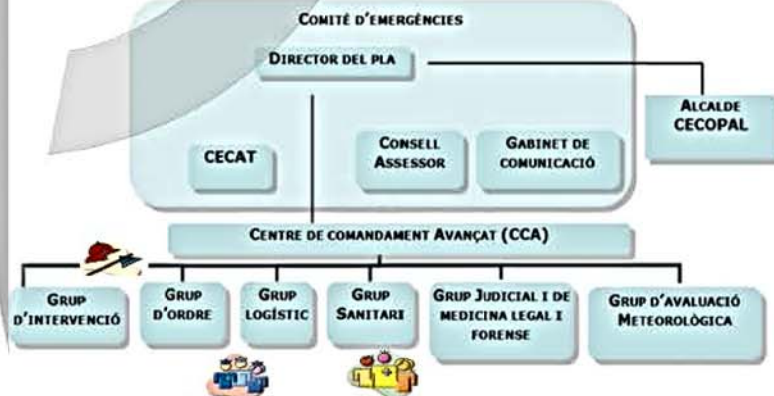
### criteris d'activació del pla Ventcat

Densitat de població de la comarca afectada

Nivell de les SMP



### Quines accions s'han de fer i qui les ha de fer? Estructura i organització



### Actuacions municipals preventives de protecció a la població

- Seguir atentament la informació meteorològica
- Informar els responsables municipals
- Comprovar el funcionament de les comunicacions
- Suspensió dels esdeveniments de pública concurrència
- Determinar actuacions: control de trànsit, neteja de carrers, vies prioritàries, senyalitzar edificis en perill d'esfondrament, tancament de zones enjardinades, confinament escolar
- Previsió de recursos necessaris: estat de grups electrogens, albergs d'acollida provisional, avituallament, habilitació d'aparcaments, transport escolar